

mgr inż. Andrzej Żuszek  
geodeta uprawniony  
ul. Szkolna 10, tel. 735-14-28  
63-400 Ostrów Wlkp.  
NIP 628-128-84-70 REGON 250145870

Proj. linia światłowodowa  
uzgodniona opinią ZUPP  
nr 210/08 z dn. 06.03.2008 r.

Proj. sieć wodociągowa z przyłączami  
uzgodniona opinią ZUPP  
nr 165/2010 z dn. 08.06.2010 r.

### MAPA SYTUACYJNO - WYSOKOŚCIOWA






skala 1: 500

miasto: Ostrów Wielkopolski  
obręb: 0210  
ulica: Drzymały  
sekcja: 55 b, 56 a, c  
Ostrów Wielkopolski dnia 06.04.2011 r.

Wykonał: mgr inż. Andrzej Żuszek  
Iprawnik zawodowy w dziedzinie geodezji i kartografii nr 11914  
ks. rob. 1.21.2011  
Ostrów Wlkp. 06.04.2011

1.9. KWI. 2011  
Z up. STAŹYSTY  
Zofia Wierchalska  
kierownik biurowca  
Oficyna Projektowa  
e-mail: zofia.wierchalska@emwu-karolak.pl

### Legenda:

-  ciąg pieszo-jezdny
-  krawężnik betonowy
-  zalamanie osi ciągu pieszo-jezdnego w planie
-  początek/koniec projektowanej trasy
-  wpust deszczowy

symbol	współrzędna X [m]	współrzędna Y [m]	symbol	współrzędna X [m]	współrzędna Y [m]
PPT	5624573.61	37844915.04	WD1	5624573.572	3784494.237
Z1	5624560.582	3784524.701	WD2	5624559.290	3784531.622
Z2	5624508.642	3784655.707	WD3	5624540.125	3784579.961
Z3	5624504.514	3784667.407	WD4	5624521.697	3784626.442
Z4	5624479.393	3784730.438	WD5	5624503.332	3784674.020
Z5	5624454.573	3784794.710	WD6	5624477.867	3784738.136
Z6	5624442.468	3784832.972	WD7	5624464.410	3784772.706
Z7	5624439.290	3784832.972	WD8	5624445.962	3784819.093
KPT	5624414.232	3784895.793	WD9	5624430.587	3784858.164

Projekt jest chroniony Prawem Autorskim (Dz. U. 94,24,83). Wszystkie informacje zawarte w tym projekcie i rysunki i opis i stanowią własność intelektualną firmy "eMwu KAROLAK" i nie wolno ich użyć ponownie i reprodukcować bez zgody wyżej wymienionej firmy.

003		
002		
001	Projekt wykonawczy	19.09.2011 r.
Nr wydania: Temat:		Data:
Pracownia projektowa: eMwu KAROLAK		
63-400 Ostrów Wlkp., ul. J. III Sobieskiego 9		

Klient:	Miejski Zarząd Dróg w Ostrowie Wielkopolskim ul. Zamiehoła 2b, 63-400 Ostrów Wielkopolski
Projekt:	Budowa ciągu pieszo - jezdni i kanalizacji deszczowej w ul. Drzymały w Ostrowie Wielkopolskim
Faza/Temat:	Projekt zagospodarowania terenu

IME i NAZWISKO PROJEKTANTA:	UPRAWNIENIA:	PODPIS:
mgr inż. Dariusz Pióciennik inż. Kamil Koziołek inż. Daniel Płuta		
Główny projektant: mgr inż. Mirosław Karolak	WKP/0100/POOD/09	
Sprawdzający:		

Sporządzono w oparciu o: ALLPLAN FT v.2006		
Brano:	DROGOWA	Nr Projektu: 158
Data:	Wrzesień 2011	Nr rysunku: 001-D
Skala:	1: 500	