







MAPA DO CELÓW PROJEKTOWYCH

SKALA 1:500

Województwo: wielkopolskie
 Powiat: ostrowski
 Jednostka ewidencyjna: 301701_1, Ostrów Wielkopolski – miasto
 Obręb ewidencyjny: 0058, Ostrów Wielkopolski
 Ostrów Wielkopolski, ul. Okrężna,
 Sekcja: 42a, 42c,
 KERG: 0058-15/2012
 Układ współrzędnych prostokątnych płaskich: 1965 strefa 4
 Układ wysokości: Amsterdam
 Obszar objęty aktualizacją: -----
 Ostrów Wielkopolski, dnia 27 lipca 2012 r.

WYKONAWCA: **Klauzura PODSEK**

- Legenda:**
- chodnik - betonowa kostka brukowa 8cm (szara)
 - oś drogi
 - opornik betonowy 12x25 cm
 - granica pasa drogowego
 - ściek międzyjezdniowy 30 cm

-  A-7 PROU - znak pionowy projektowany
-  A-7 ISTN - znak pionowy istniejący
-  A-7 PRZEST - znak pionowy istniejący po przesławieniu
-  A-7 LIKW - znak pionowy istniejący do likwidacji
-  P-4 - znak poziomy projektowany
-  P-4 - znak poziomy istniejący

Miejski Zarząd Dróg
 ul. Zamętowa 2b
 63-400 Ostrów Wielkopolski

Pracownia Projektowa
 Infrastruktury Drogowej
 Marcin Kasaka
 ul. Stanoprzygodzka 25, 63-400 Ostrów Wielkopolski
 tel. 607335657, fax. 625944012



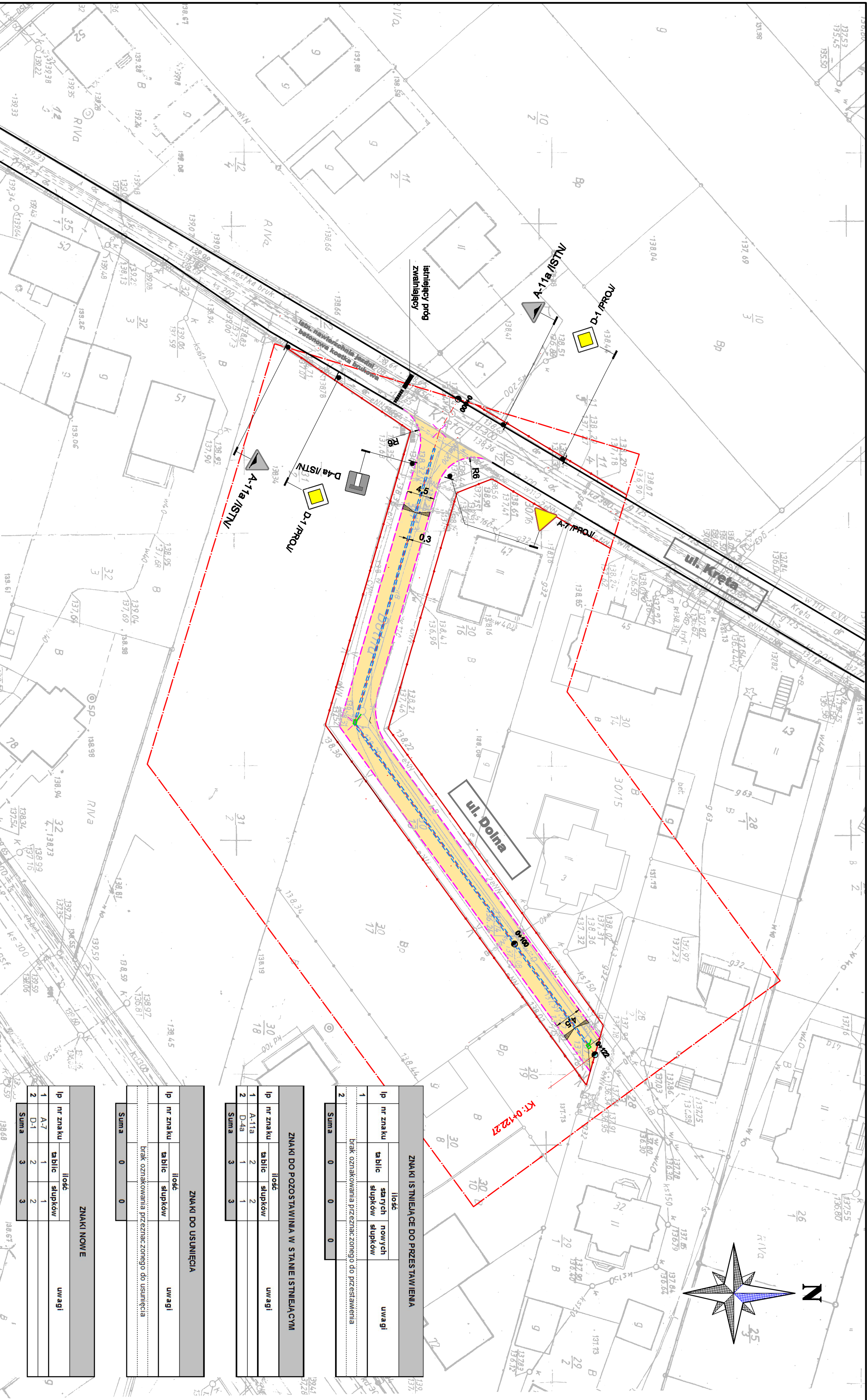
Przebudowa ulicy Dolnej
 w Ostrowie Wielkopolskim

PLAN SYTUACYJNY

SKALA 1:500
 wrzesień 2012r.

Projekt organizacji ruchu

PROJEKTANT	mgr inż. Marcin Kasaka WK70305/POOD/11
ASYSTENCI	inż. Rafał Baber mgr inż. Michał Nowak mgr inż. Tomasz Drygański



ZNAKI ISTNIEJĄCE DO PRZESŁAWIENIA				
nr znaku	tablic	starych słupków	nowych słupków	uwagi
1	A-11a	2	1	
2	D-4a	1	1	brak oznakowania przeznaczonego do przesławienia
Suma	0	0	0	

ZNAKI DO POZOSTAWIENIA W STANIE ISTNIEJĄCYM				
nr znaku	tablic	słupków	uwagi	
1	A-11a	2	2	
2	D-4a	1	1	
Suma	3	3		

ZNAKI DO USUNIĘCIA			
nr znaku	tablic	słupków	uwagi
			brak oznakowania przeznaczonego do usunięcia
Suma	0	0	

ZNAKI NOWE				
nr znaku	tablic	słupków	uwagi	
1	A-7	1	1	
2	D-1	2	2	
Suma	3	3		



tel. 607 72 74 62