

# MAPA SYTUACYJNO - WYSOKOŚCIOWA




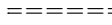


skala 1: 500

miasto: Ostrów Wielkopolski  
 obręb: 0081, 0082, 0095  
 ulica: Piłsudskiego, Paderewskiego  
 sekcja: 53 b, d  
 Ostrów Wielkopolski dnia 28.07.2010 r.

WSPÓŁRZĘDNE		
Nr	X	Y
WD1	5624384,390	3782724,835
WD2	5624373,709	3782724,555
WD3	5624382,140	3782763,695
WD4	5624372,511	3782762,523
WD5	5624370,019	3782797,478
WD6	5624356,454	3782732,505
WD7	5624355,092	3782742,085
WD8	5624397,065	3782737,895
WD9	5624395,052	3782747,389
WD10	5624430,844	3782746,810
WD11	5624427,597	3782752,048
Di1	5624374,853	3782759,786
Di2	5624398,280	3782745,480

RZĘDNE		
Nr	Dno	Wierzch
WD1-WD2	134,73	136,33
WD3-WD4	134,95	136,55
WD5	135,46	137,06
WD6-WD7	134,99	136,59
WD8-WD9	134,64	136,24
WD10	134,32	135,92
WD11	134,31	135,91
Di1	134,28	136,51
Di2	134,04	136,16

## LEGENDA

-  projektowane przyłącze kanalizacji deszczowej
-  istniejąca kanalizacja deszczowa
-  krawężnik betonowy
-  ściek
-  wpust deszczowy
-  studnia betonowa Ø1000 nadbudowana na istn. kan. deszczowej

STAROSTA OSTROWI WIELKOPOLSKIEGO  
 PRACOWNIA PROJEKTOWA  
 W obszarze oznaczonym linią  
 dłużejco aktywności i rząd mapy zasadniczej  
 Dokumenty planistyczne i mapy zasadnicze  
 zasobu powiatowego w d  
 województwa wielkopolskiego  
 Przekazane zostały do wykonania  
 projektu i wykonania robót  
 w ramach zadania inwestycyjnego  
 Ostrów Wielkopolski dnia 05.08.2010

Wykonął: mgr inż. Andrzej Zuzsek  
 Wyrażenia zgodowe w dziedzinie geodezji i kartografii nr 11914  
 ks. rob. 28.07.2010  
 Ostrów Wlkp.

Uzupełniono na podstawie  
 mapy zasadniczej dn. 08.31.2010

Projekt jest chroniony Prawem Autorskim (Dz. U. 94,24,83). Wszystkie informacje zawarte w tym projekcie (rysunki i opis) stanowią własność intelektualną firmy "eMwu KAROLAK" i nie wolno ich użyć ponownie i reprodukować bez zgody wyżej wymienionej firmy.

 BUDOWNICTWO PROJEKTOWANIE	003		
	002		
	001	Projekt wykonawczy	07.02.2011 r.
	Nr wydania:	Temat:	Data:
Pracownia projektowa:		eMwu KAROLAK	
		63-400 Ostrów Wlkp, ul. J. III Sobieskiego 9	

Klient:	MIĘSKI ZARZĄD DRÓG 63-400 Ostrów Wielkopolski ul. Zamenhofe 2b
Projekt:	Przebudowa skrzyżowania z ul. Paderewskiego (ronda) w Ostrowie Wielkopolskim
Faza/Temat:	PROJEKT ZAGOSPODAROWANIA TERENU - ODWODNIENIE

IMIĘ I NAZWISKO PROJEKTANTA:	UPRAWNIENIA:	PODPIS:
mgr inż. Piotr Biernat		
mgr inż. Marcin Zębski		
inż. Kamil Koziołek		
inż. Daniel Pluta		
Główny projektant:		
mgr inż. Mirosław Karolak	WKP/0100/POOD/09	
Sprawdzający:		

Sporządzono w oparciu o: ALLPLAN FT v. 2006

Branża:	DROGOWA	Nr projektu:	153
Data:	LUTY 2011	Nr rysunku:	003-D
Skala:	1: 500		