


PROFIL: ULICA WARYŃSKIEGO
POZIOM PORÓWNAWCZY: 130,000

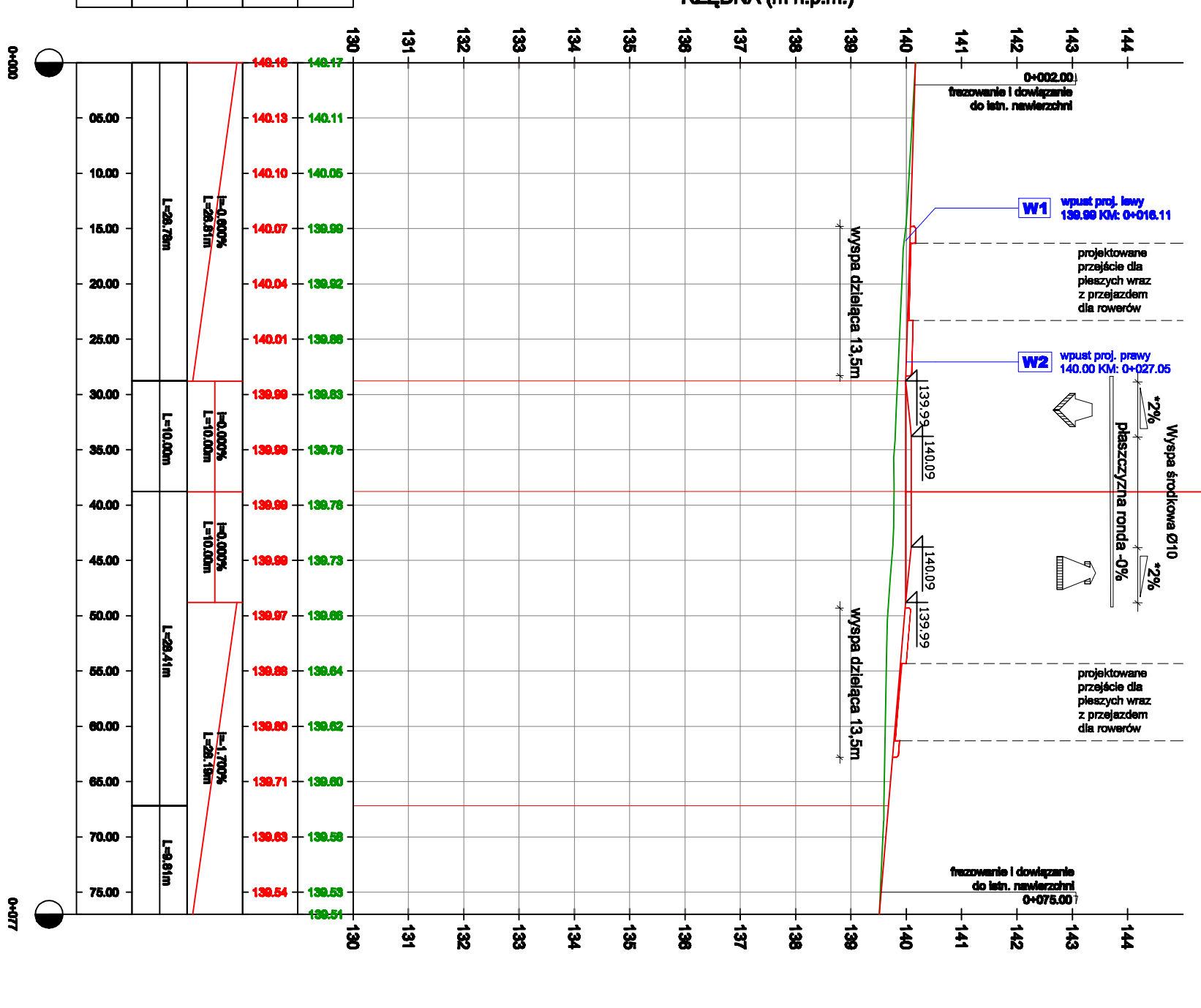
RONDO
[ul. Waryńskiego - ul. Śmigłowskiej]
0+133,24



* pochylenie pasa ruchu na rondzie
względem płaszczyzny ronda

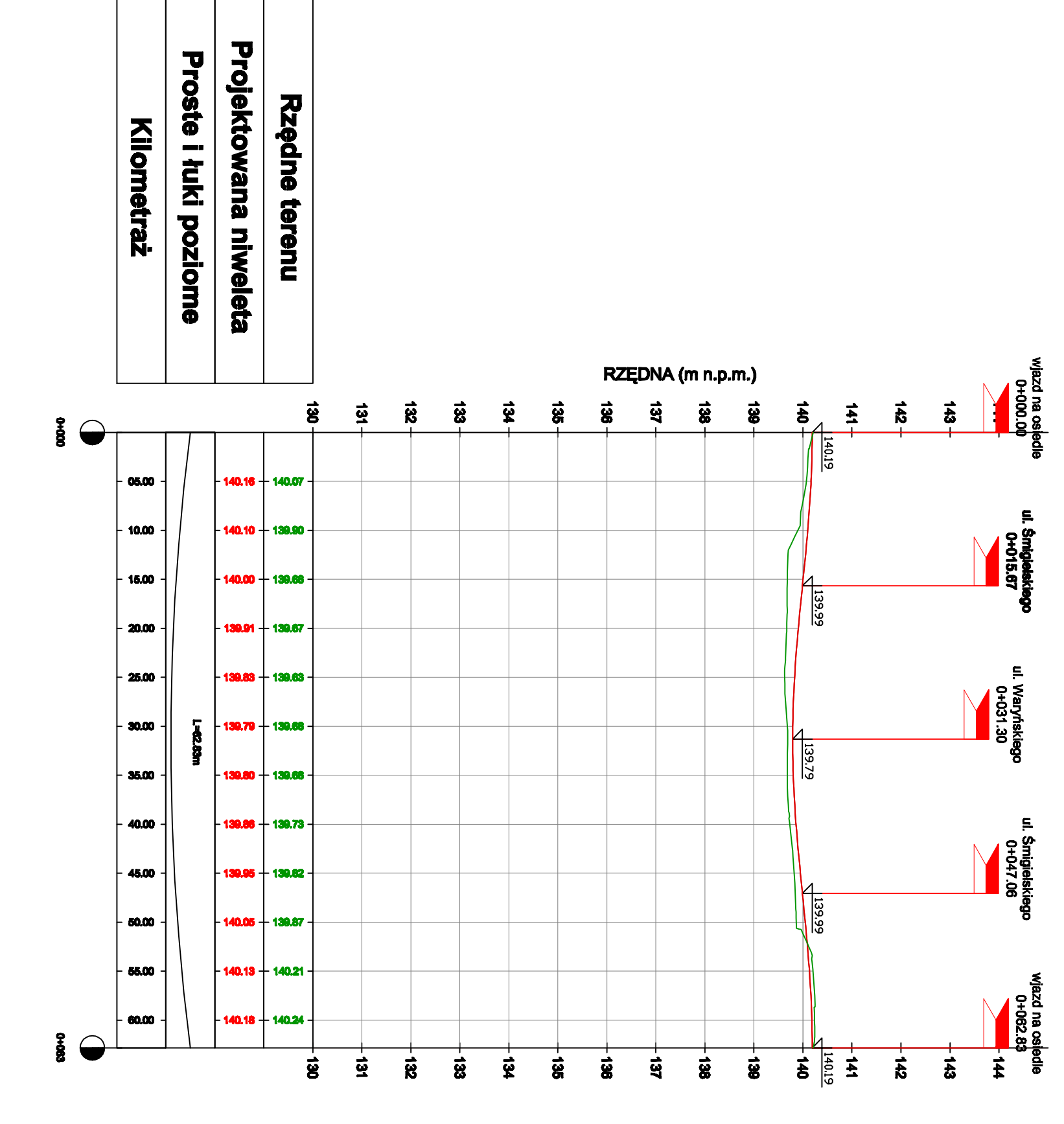
PROFIL: ULICA ŚMIEGIELSKIEGO
POZIOM PORÓWNAWCZY: 130,000

RONDO
[ul. Śmigłowskiej - ul. Waryńskiego]
0+088,81

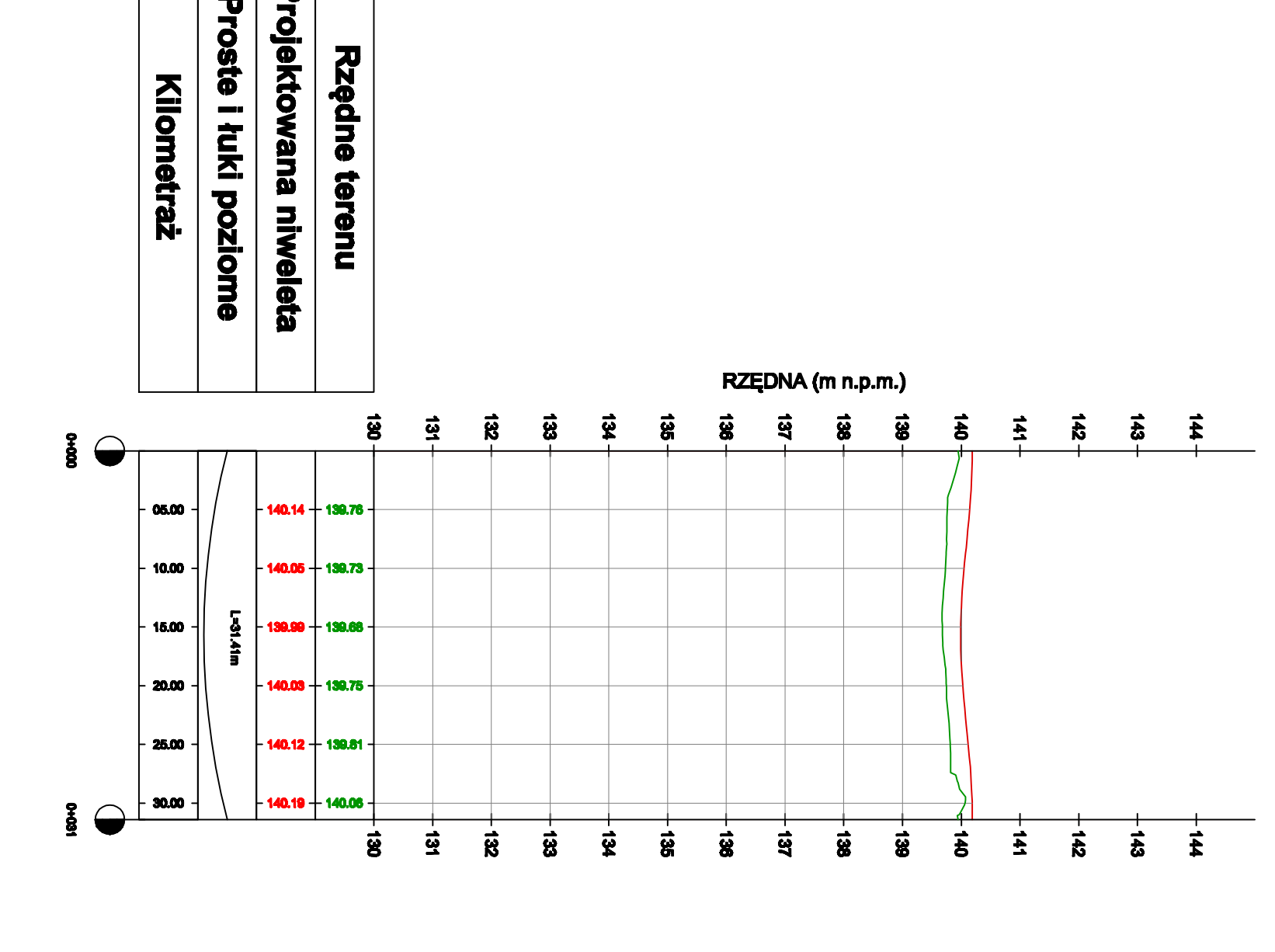


* pochylenie pasa ruchu na rondzie
względem płaszczyzny ronda

PROFIL: RONDO - ZEW. KRAWĘDZ
POZIOM PORÓWNAWCZY: 130,000



PROFIL: NIWELETA - RONDO - KRAWĘDZ WEW.
POZIOM PORÓWNAWCZY: 130,000



Legenda:
— projektowana niweleta drogi
— teren istniejący

Projekt budowlano-wykonawczy

Miejscół Zarząd Drog
ul. Zamiechła 23
63-400 Ostrow Wielkopolski

Infrastruktura Projektowa
ul. Staroprzeglodka 23 (Osiedle Centrum) Wielkopolski
tel. 617336671, fax. 617336412

Przebudowa skrzyżowania ulic
Waryńskiego, Śmigłowskiego
w Ostrowie Wielkopolskim

PROFIL PODZIEMNY **SKALA 1:500**

mgr inż. Marcin Kaszka
WKP/03035/POD/11

mgr inż. Rafał Bobek
mgr inż. Michał Nowak
mgr inż. Tomasz Dryński