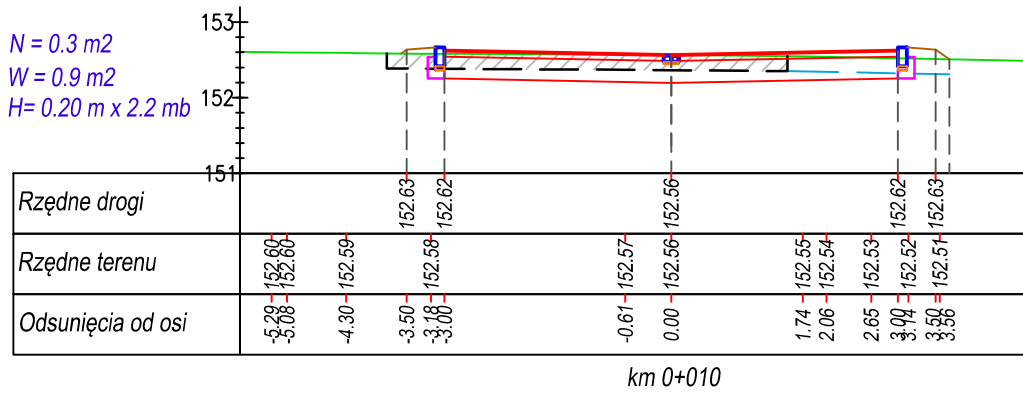
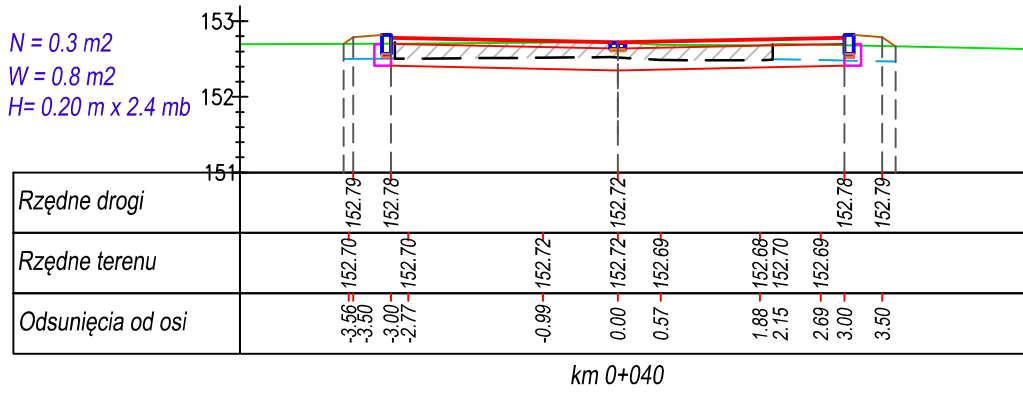


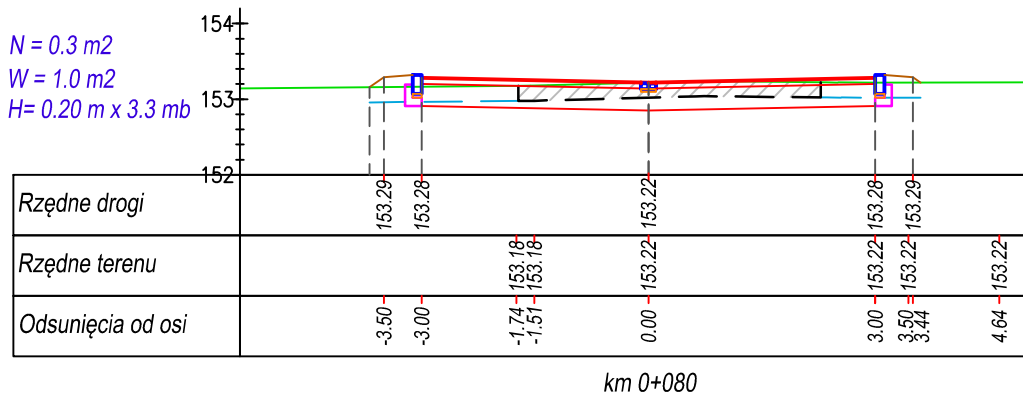
N = 0.3 m<sup>2</sup>  
 W = 0.9 m<sup>2</sup>  
 H = 0.20 m x 2.2 mb



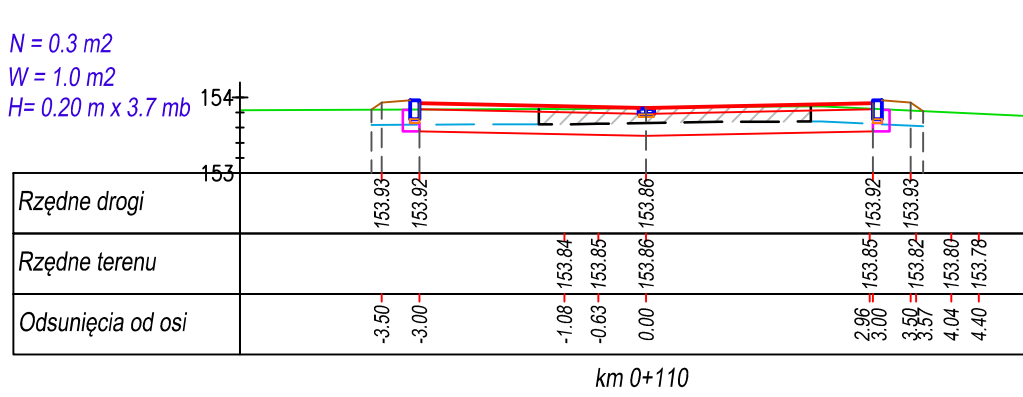
N = 0.3 m<sup>2</sup>  
 W = 0.8 m<sup>2</sup>  
 H = 0.20 m x 2.4 mb



N = 0.3 m<sup>2</sup>  
 W = 1.0 m<sup>2</sup>  
 H = 0.20 m x 3.3 mb



N = 0.3 m<sup>2</sup>  
 W = 1.0 m<sup>2</sup>  
 H = 0.20 m x 3.7 mb



### LEGENDA

- N = 0,00 m<sup>2</sup> Powierzchnia nasypu
- W = 0,00 m<sup>2</sup> Powierzchnia wykopu
- H = 0,2 X 2,3 m Powierzchnia humusu (grubość humusu) x (Szerokość humusu)
- Humus
- Rozbiórka nawierzchni gruntowej

<b>INWESTOR</b>  Miejski Zarząd Dróg w Ostrowie Wielkopolskim ul. Zamenhofska 2b 63-400 Ostrów Wielkopolski		<b>Jednostka projektująca</b>  email: BIR@icpnet.pl os. Czecha 28/6, 61-287 Poznań		
<b>TYTUŁ</b>				
ul. Drzymały (od ul. Jałowcowej do ul. Środkowej) - ciąg pieszo-jezdny				
województwo wielkopolskie		powiat ostrowski		miasto Ostrów Wlkp.
<h1>Przekroje poprzeczne</h1>				Skala
				Nr rysunku
				1:100
				5
Stanowisko	Imię i Nazwisko	Nr uprawnień	Data	
Opracowanie				
Projektant	B. Rajch	7131/7/P/2002	lipiec 2013r.	
Weryfikator	M. Bartosik	WKP/0087/07		