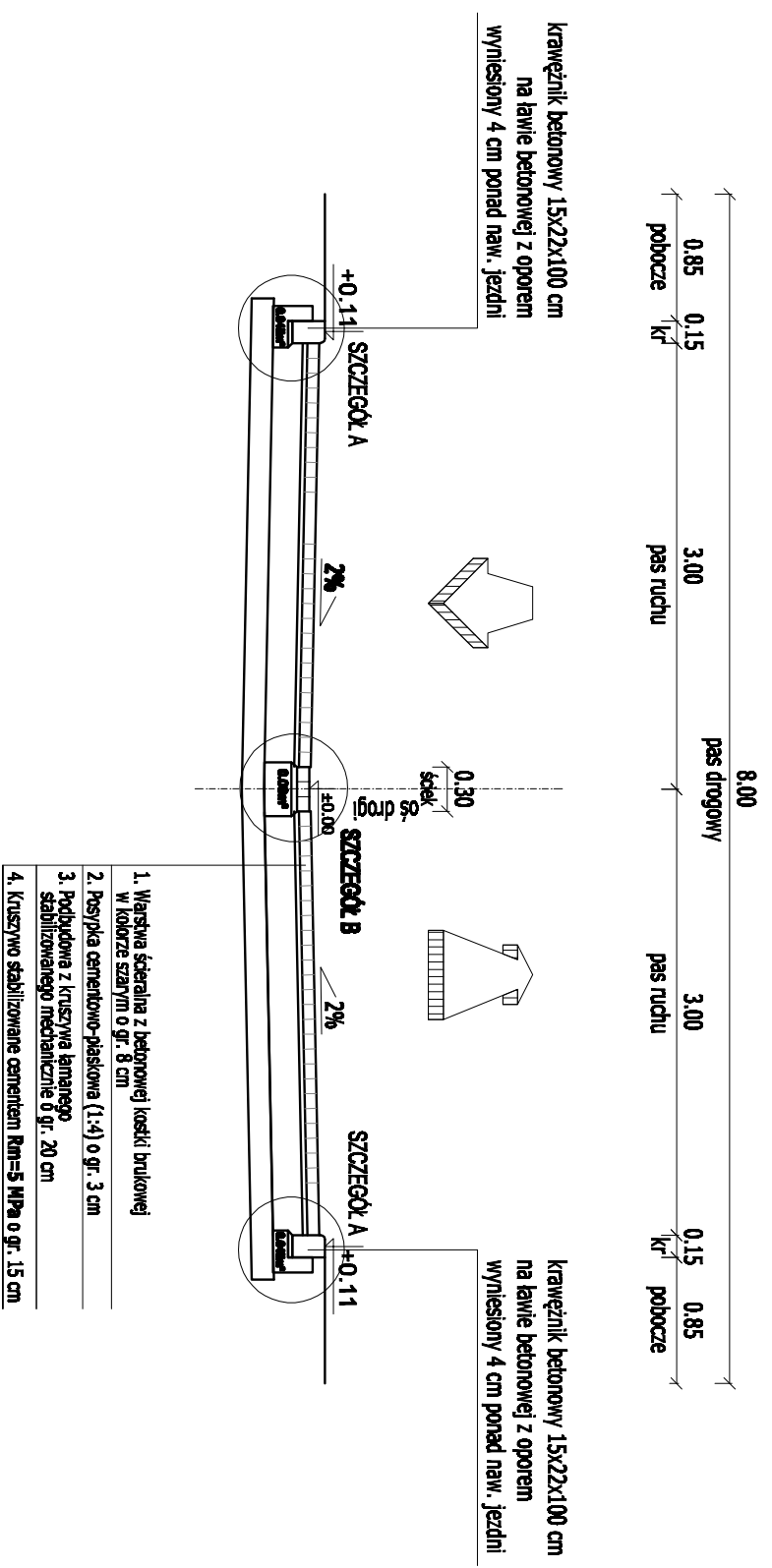
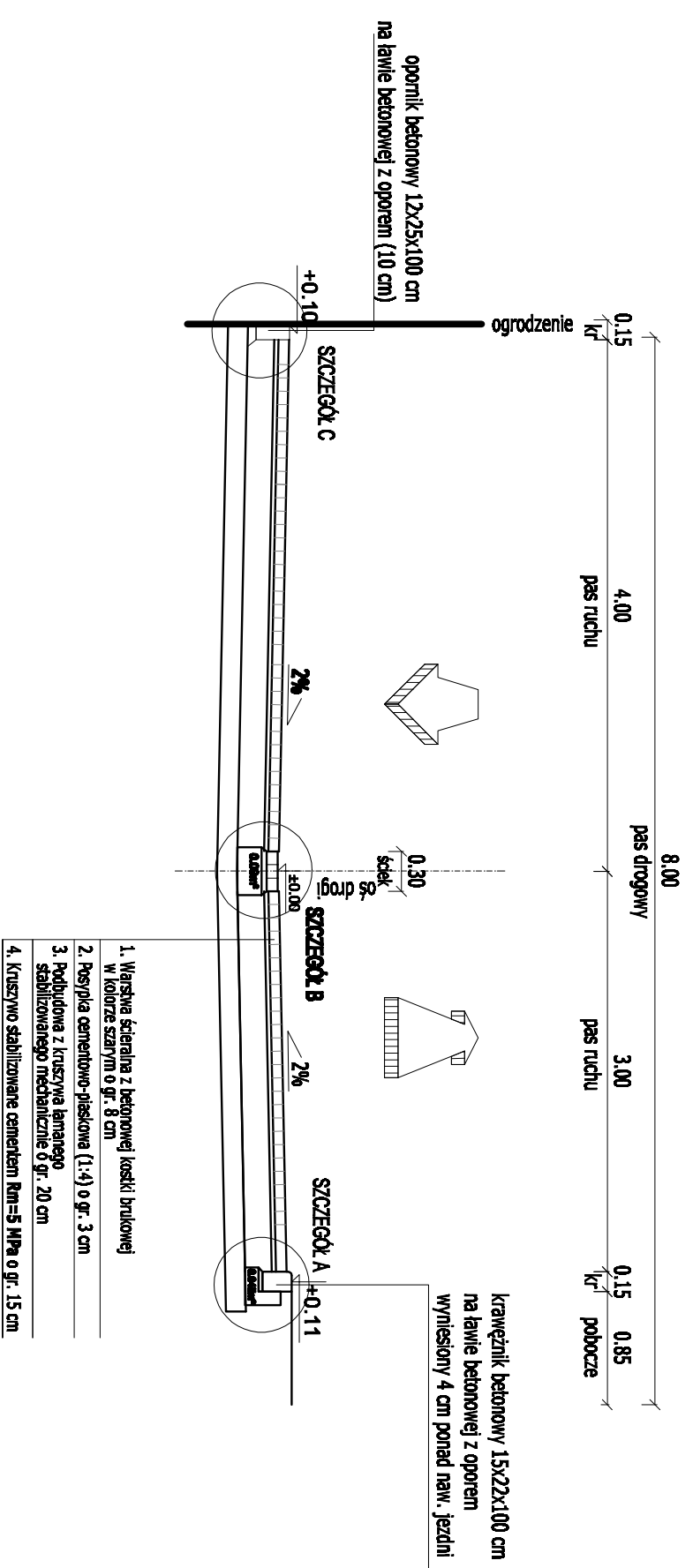


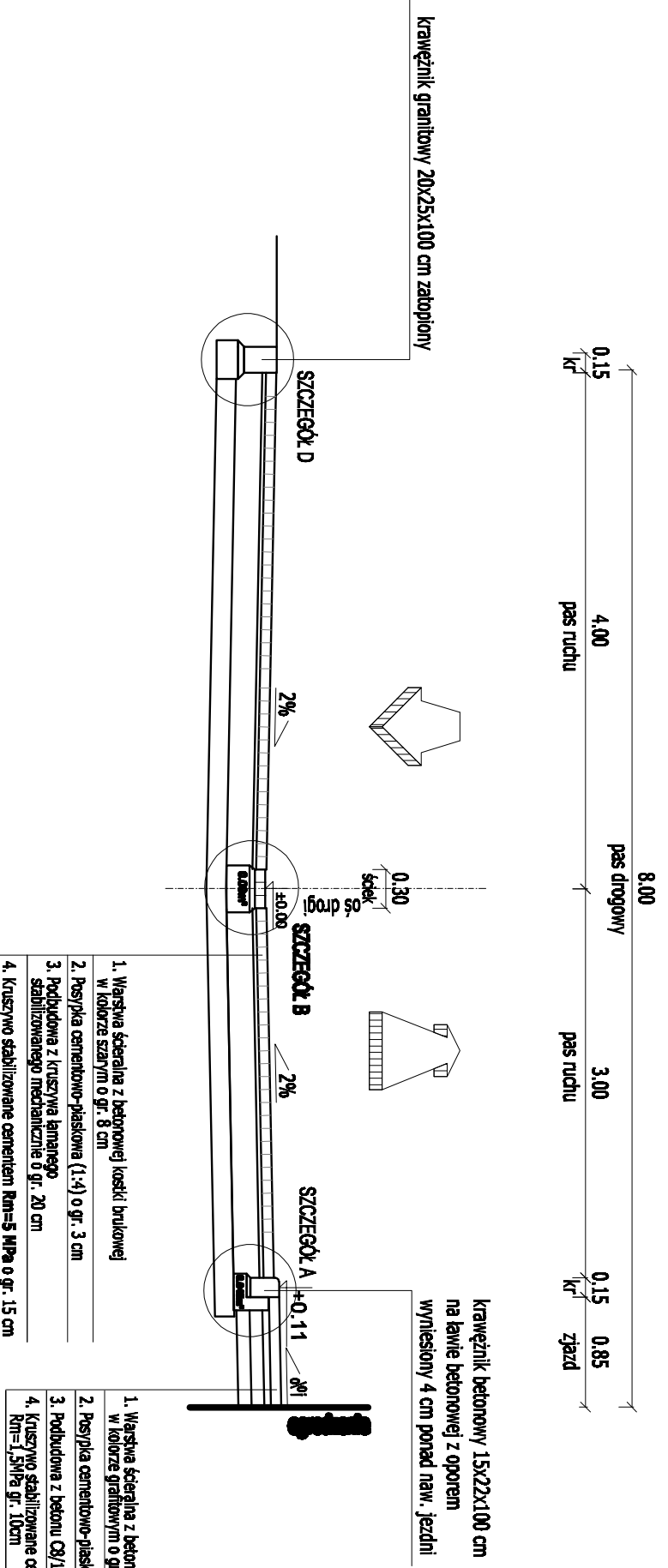
Przekrój A-A



Przekrój B-B






Przekrój C-C



Legenda:

kr - krawężnik betonowy
op - opornik betonowy
ob - obrzeże betonowe

 <p>Miejski Zarząd Dróg ul. Zamiełkowska 2b 63-400 Ostrow Wielkopolski</p>		 <p>Pracownia Projektowa Infrastruktury Drogowej Marcin Kasalika ul. Staroprzyszłośćka 25, 63-400 Ostrow Wielkopolski tel. 607 335 657, 505 281 941 fax. 62 594 40 12</p>
 <p>Przebudowa ulicy Korsaka w Ostrowie Wielkopolskim</p>		<p>Wzrostła 2008.</p>
<p>PRZEKROJE NORMALNE</p>		<p>SKALA 1:50</p>
<p>PROJEKTOWY</p>		<p>mgr inż. Marcin Kasalika WKP/0305/POOD/11 Uprawniony do projektowania dot. ograniczeń w projekcji drogowy</p>
<p>ASPIRANT</p>		<p>mgr inż. Michał Kowalik</p>
<p>mgr inż. Tomasz Drygalski</p>		