


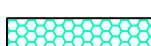



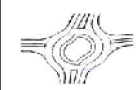


LEGENDA

-  Przełożenie istn. kostki betonowej - 250 m²
-  Rozbiórka istn. kostki betonowe (jazd) - 12 m²
-  Rozbiórka płytek betonowych - 55 m²
-  Rozbiórka trylinki - 2 m²
-  Istniejąca granica pasa drogowego



Miejski Zarząd Dróg w Ostrowie Wielkopolskim
ul. Zamenhofska 2b
63-400 Ostrow Wielkopolski



WEBA
email: BIR@cpnet.pl os. Czecha 28/6, 61-287 Poznań

ul. Lipowa - chodnik od ul. Różanej do ul. Kwiatowej w Ostrowie Wielkopolskim

województwo wielkopolskie powiat ostrowski miasto Ostrow Wlkp.

Plan rozbiórek

Skala Nr rysunku
1:500 **4**

Stanowisko	Imię i Nazwisko	Nr uprawnień	Data
Opracowanie	B. Zbytniewski		
Projektant	B. Rajch	7131/7/P/2002	kwiecień 2013r.
Weryfikator	M. Bartosik	WKP/0087/07	