
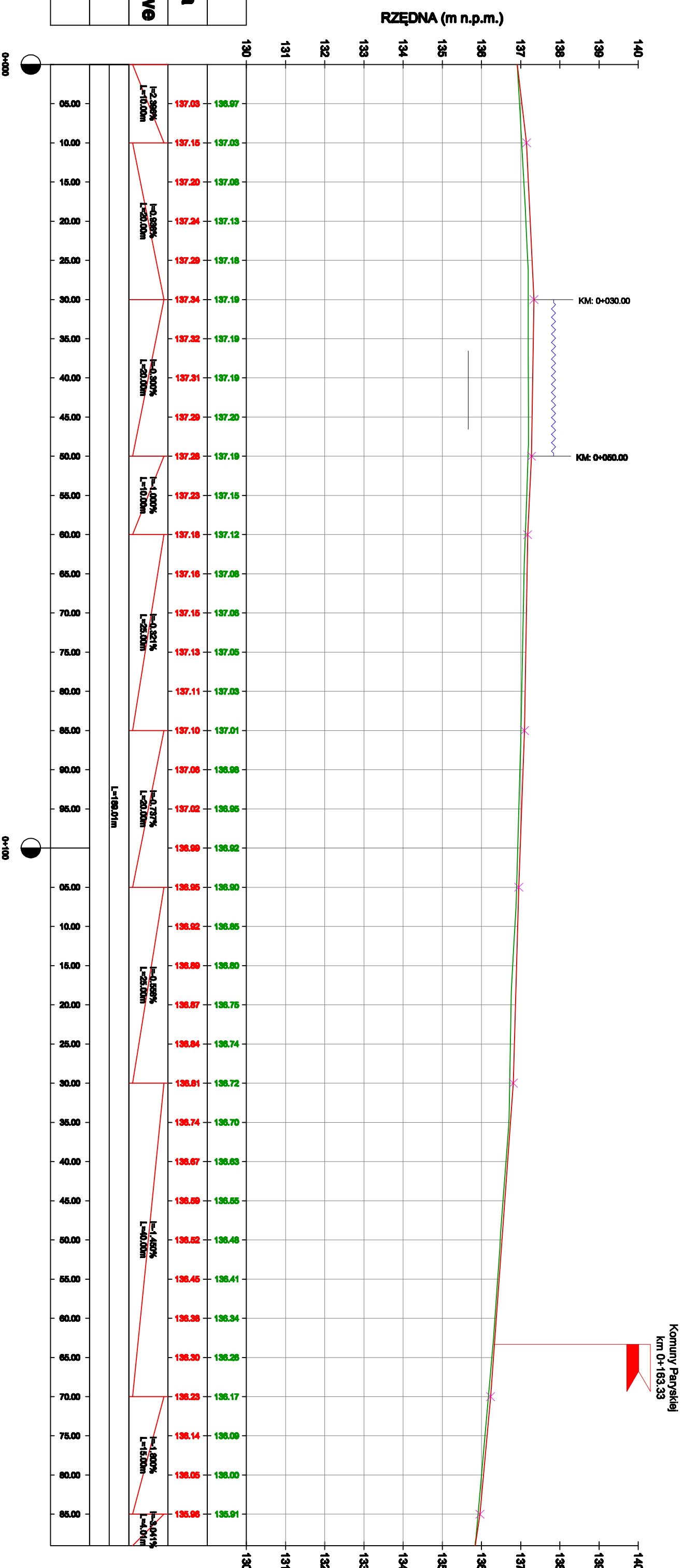


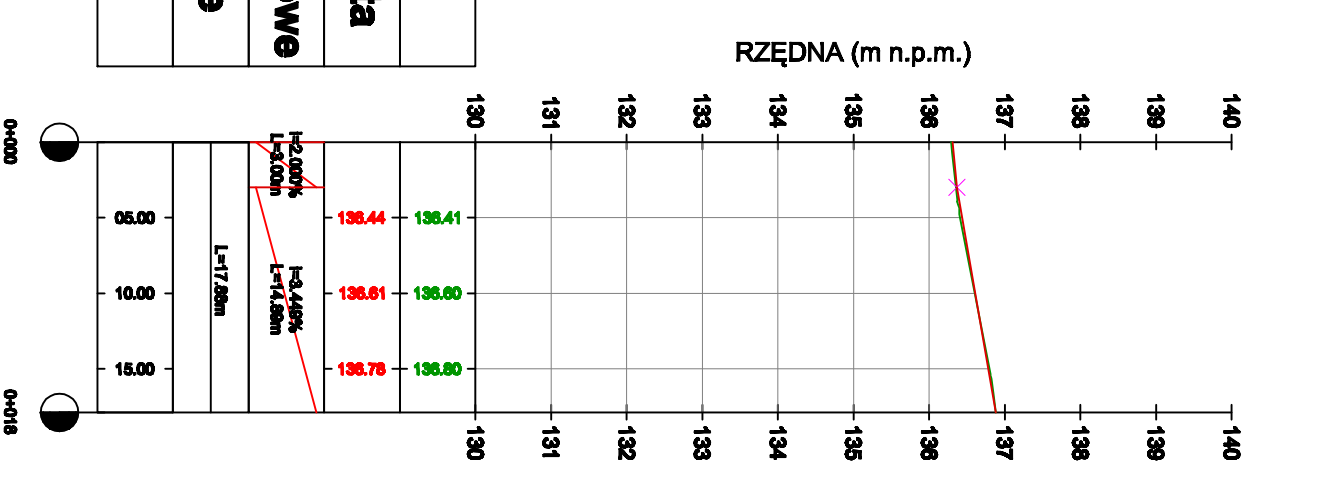
### Legenda:

- projektowana niweleta drogi
- teren istniejący
- ~ ścielek przykrawężnikowy
-  oznaczenie skrzyżowania

**PROFIL: ul. Piłsudskiego**  
Poziom Porównawczy: 130,00 m n.p.m.



**PROFIL: ul. Komuny Paryskiej**  
Poziom Porównawczy: 130,00 m n.p.m.



<b>Rzędne terenu</b>
<b>Projektowana niweleta</b>
<b>Pochylenia i łuki pionowe</b>
<b>Proste i łuki poziome</b>
<b>Kilometraż</b>

<b>Rzędne terenu</b>
<b>Projektowana niweleta</b>
<b>Pochylenia i łuki pionowe</b>
<b>Proste i łuki poziome</b>
<b>Kilometraż</b>

**Miejski Zarząd Dróg**  
ul. Zamętówka 2b  
63-400 Ostrów Wielkopolski

**Pracownia Projektowa**  
Infrastruktury Drogowej  
Marek Kasała  
ul. Staroprogodzie 25, 63-400 Ostrów Wielkopolski  
tel. 607 339 657, 503 281 941 fax. 62 984 40 12

**Projekt budowlany-wykonawczy**

Przebudowa ulicy Piłsudskiego w Ostrowie Wielkopolskim

**PROFIL PODŁUŻNY** SKALA 1:50

mgr inż. Marcin Kasała  
WKP/0205/PRO/D/11  
Inicjator i wykonawca w specjalności drogowej

mgr inż. Rafał Bober  
mgr inż. Michał Nowak

mgr inż. Tomasz Dryjański

2007

sierpień 2013r.