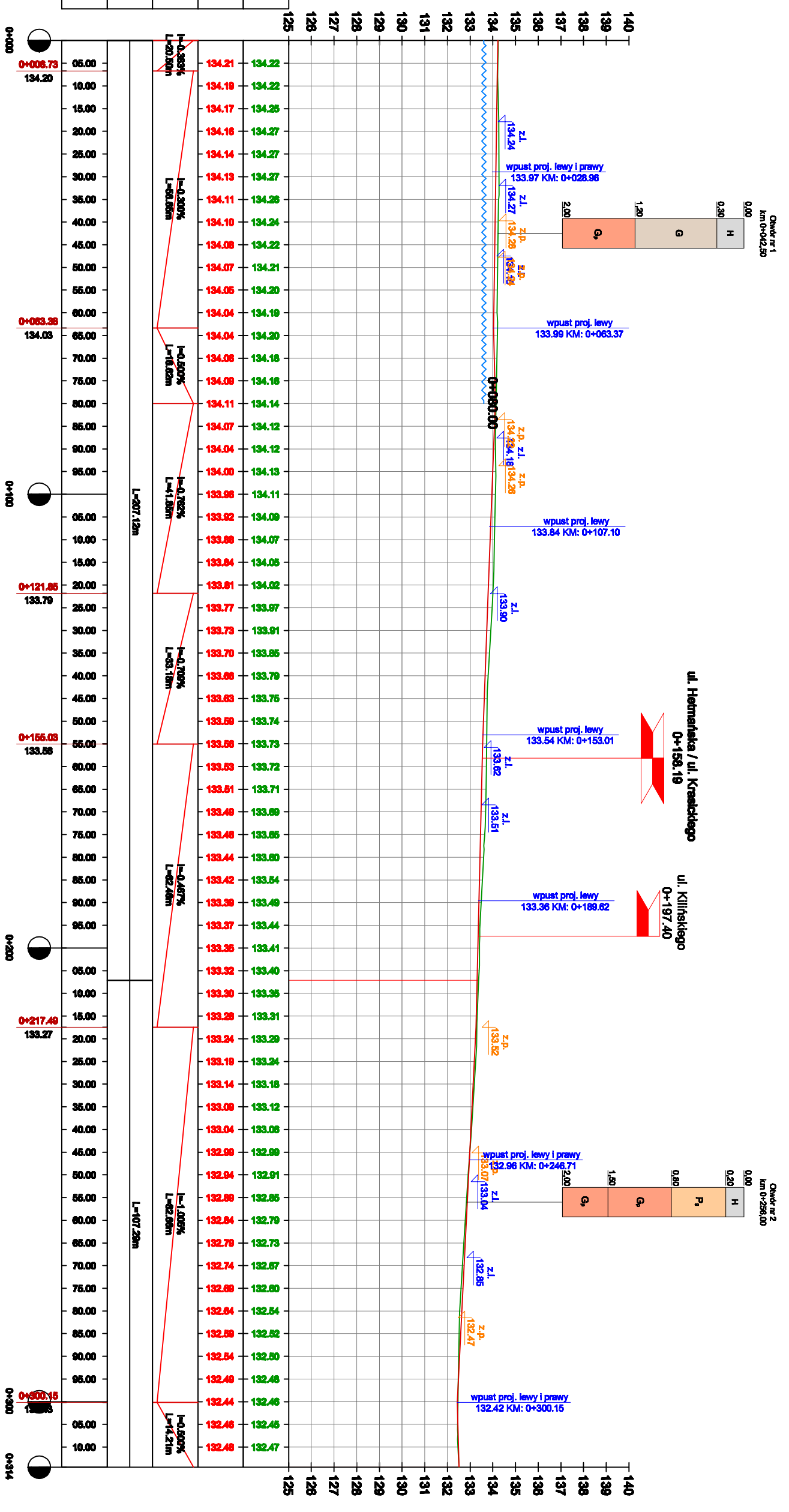
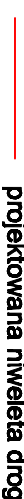











Rzędne terenu
Projektowana niweleta
Pochylenia i łuki pionowe
Proste i łuki poziome
Kilometraż




Legenda:

-  projektowana niweleta drogi
-  teren istniejący
-  ściek przykrawężnikowy
-  oznaczenie skrzyżowania

-  oznaczenie rzędnych zjazdów
-  oznaczenie wpustów deszczowych

-  H humus
-  G glina
-  P₁ piasek gliniasty
-  G_p glina piaszczysta

Zlecający (Inwestor)



Miejski Zarząd Dróg
ul. Zamienhoda 2b
63-400 Ostrów Wielkopolski

Pracownia Projektowa
Infrastruktury Drogowej
Marcin Kasacka
ul. Staroprzyszłoka 25, 63-400 Ostrów Wielkopolski
tel. 607335657, fax. 625944012

Projekt wykonawczy

Przebudowa ulicy Poniatowskiego w Ostrówie Wielkopolskim - odcinek od ul. Traugutta do ul. Okólnej

PROFIL PODŁUŻNY

SKALA 1: 50/500

czarwiec 2012r.

mgr inż. Marcin Kasacka
WKP/0305P/PO/01/11

mgr inż. Andrzej Laki
7342-172/94

inż. Rafał Bobar

mgr inż. Michał Nowak