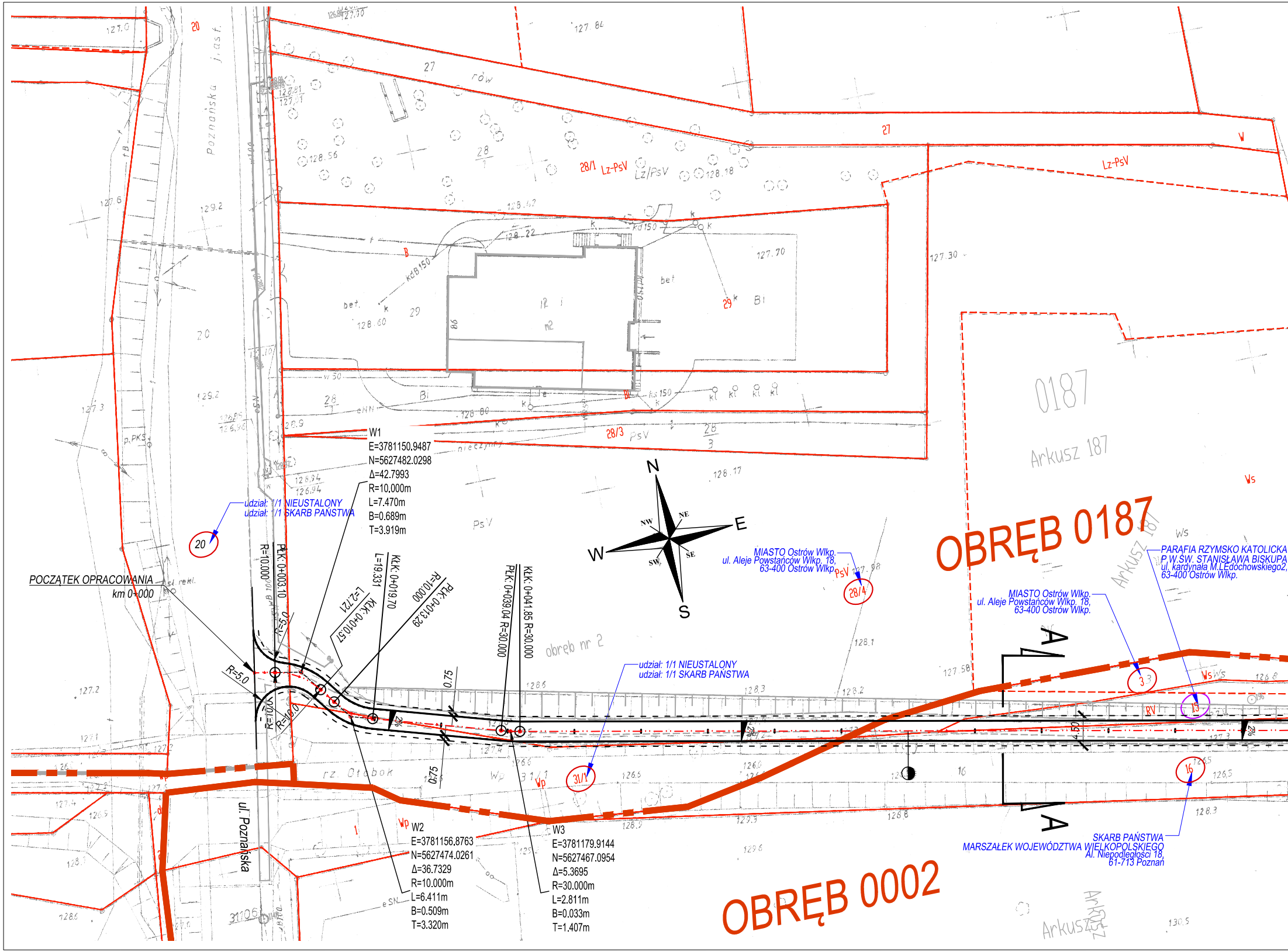
OBRĘB 0187
OBRĘB 0002
0187
Arkusz 187
POCZĄTEK OPRACOWANIA
km 0+000
W1
E=3781150.9487
N=5627482.0298
Δ=42.7993
R=10.000m
L=7.470m
B=0.689m
T=3.919m
W2
E=3781156.8763
N=5627474.0261
Δ=36.7329
R=10.000m
L=6.411m
B=0.509m
T=3.320m
W3
E=3781179.9144
N=5627467.0954
Δ=5.3695
R=30.000m
L=2.811m
B=0.033m
T=1.407m
PŁK: 0+003.10
R=10.000
KŁK: 0+010.57
L=2.721
L=19.331
KŁK: 0+019.70
R=10.000
PŁK: 0+013.29
PŁK: 0+039.04 R=30.000
KŁK: 0+041.85 R=30.000
R=5.0
R=10.0
0.75
2%
udział: 1/1 NIEUSTALONY
udział: 1/1 SKARB PAŃSTWA
MIASTO Ostrów Wlkp.
ul. Aleje Powstańców Wlkp. 18,
63-400 Ostrów Wlkp.
PARAFIA RZYMSKO KATOLICKA
P.W.ŚW. STANISŁAWA BISKUPA
ul. kardynała M.LEdóchowskiego2,
63-400 Ostrów Wlkp.
SKARB PAŃSTWA
MARSZAŁEK WOJEWÓDZTWA WIELKOPOLSKIEGO
Al. Niepodległości 18,
61-713 Poznań
20
28/4
3
31/1
16
15
28/1
28/3
27
29
A
A
N
NE
E
SE
S
SW
W
NW
ul. Poznańska
Poznańska
obręb nr 2
Lz-PsV
PsV
Bi
Ws
Wp
RV
W
rz. Ołobok
127.70
128.17
128.1
127.58
127.30

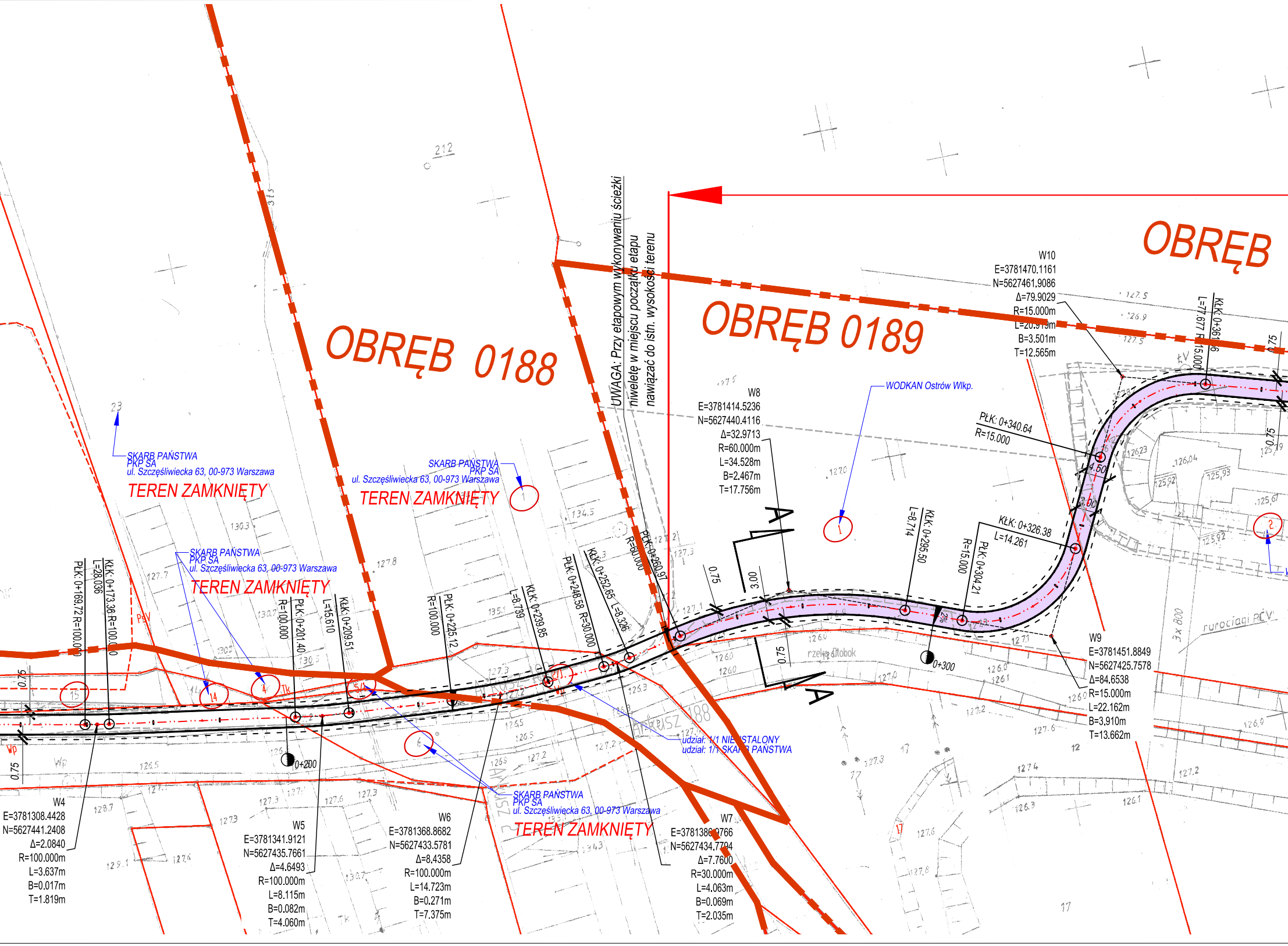

ODCINEK ŚCIEŻKI OBJĘTY ZGŁOSZENIEM ROBÓT BUDOWLANYCH

od km 0+259 do km 0+780,5 o długości 521,5 mb

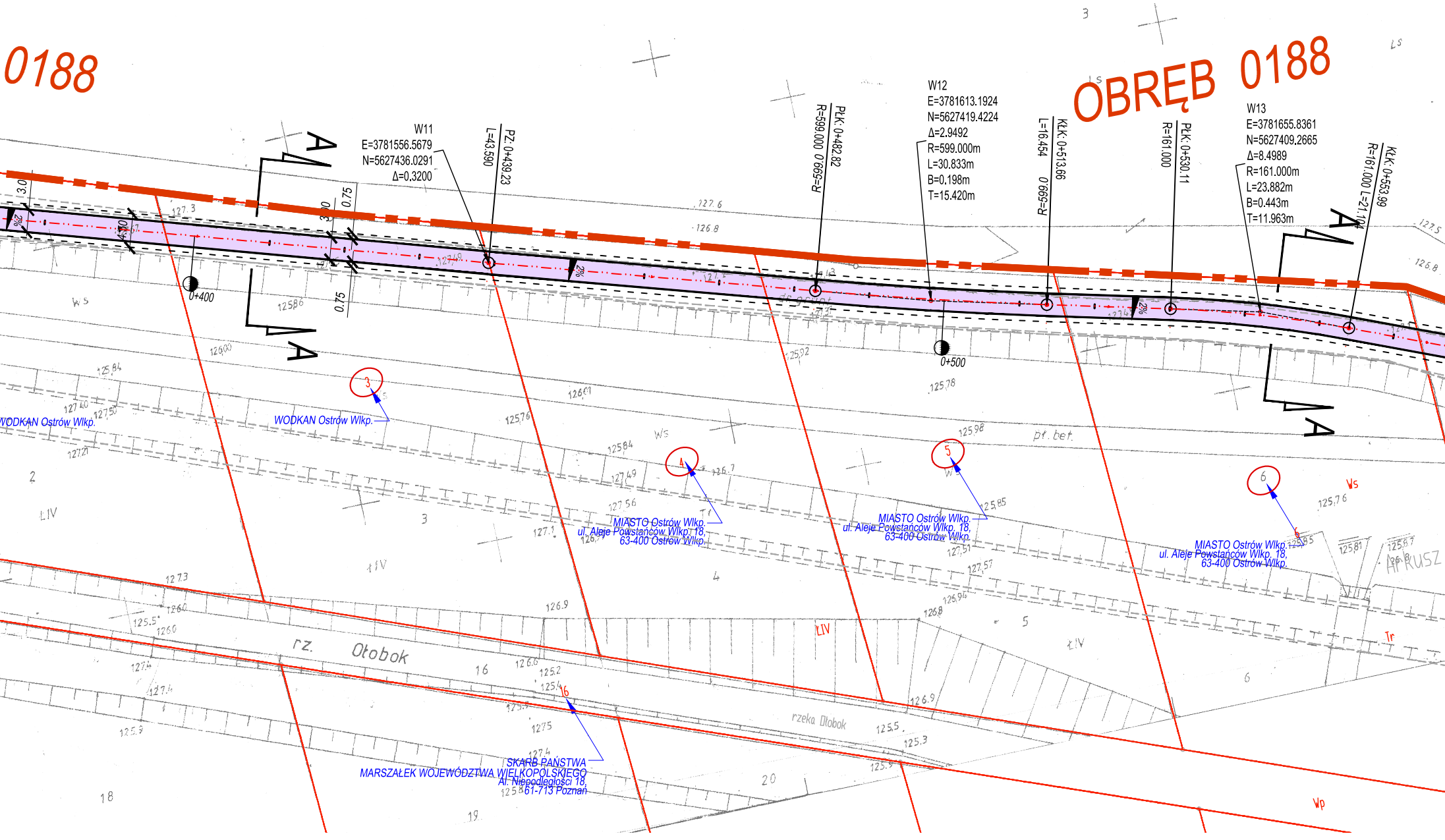
0188
OBRĘB 0188
W11
E=3781556.5679
N=5627436.0291
Δ=0.3200
PZ: 0+439.23
L=43.590
PŁK: 0+482.82
R=599.000 0.665=R
W12
E=3781613.1924
N=5627419.4224
Δ=2.9492
R=599.000m
L=30.833m
B=0.198m
T=15.420m
KŁK: 0+513.66
L=16.454
R=599.0
PŁK: 0+530.11
R=161.000
W13
E=3781655.8361
N=5627409.2665
Δ=8.4989
R=161.000m
L=23.882m
B=0.443m
T=11.963m
KŁK: 0+553.99
R=161.000 L=21.104
A
A
A
A
3.0
3.00
0.75
0.75
2%
2%
2%
0+400
0+500
127.6
126.8
127.3
125.86
126.00
125.84
125.92
125.78
125.98
126.01
125.76
125.84
127.49
127.56
126.7
125.85
125.76
125.81
127.1
127.51
127.57
125.94
126.8
126.9
127.3
126.9
127.4
125.5
125.2
125.4
127.5
125.5
125.3
Ws
Ws
Ws
pł. bet.
LIV
ŁIV
ŁIV
ŁIV
Tr
Wp
2
3
3
4
5
6
16
18
19
20
3
4
5
6
16
WODKAN Ostrów Wlkp.
WODKAN Ostrów Wlkp.
MIASTO Ostrów Wlkp.
ul. Aleje Powstańców Wlkp. 18,
63-400 Ostrów Wlkp.
MIASTO Ostrów Wlkp.
ul. Aleje Powstańców Wlkp. 18,
63-400 Ostrów Wlkp.
MIASTO Ostrów Wlkp.
ul. Aleje Powstańców Wlkp. 18,
63-400 Ostrów Wlkp.
rz. Ołobok
rzeka Ołobok
SKARB PAŃSTWA
MARSZAŁEK WOJEWÓDZTWA WIELKOPOLSKIEGO
Al. Niepodległości 18,
61-713 Poznań
ARKUSZ

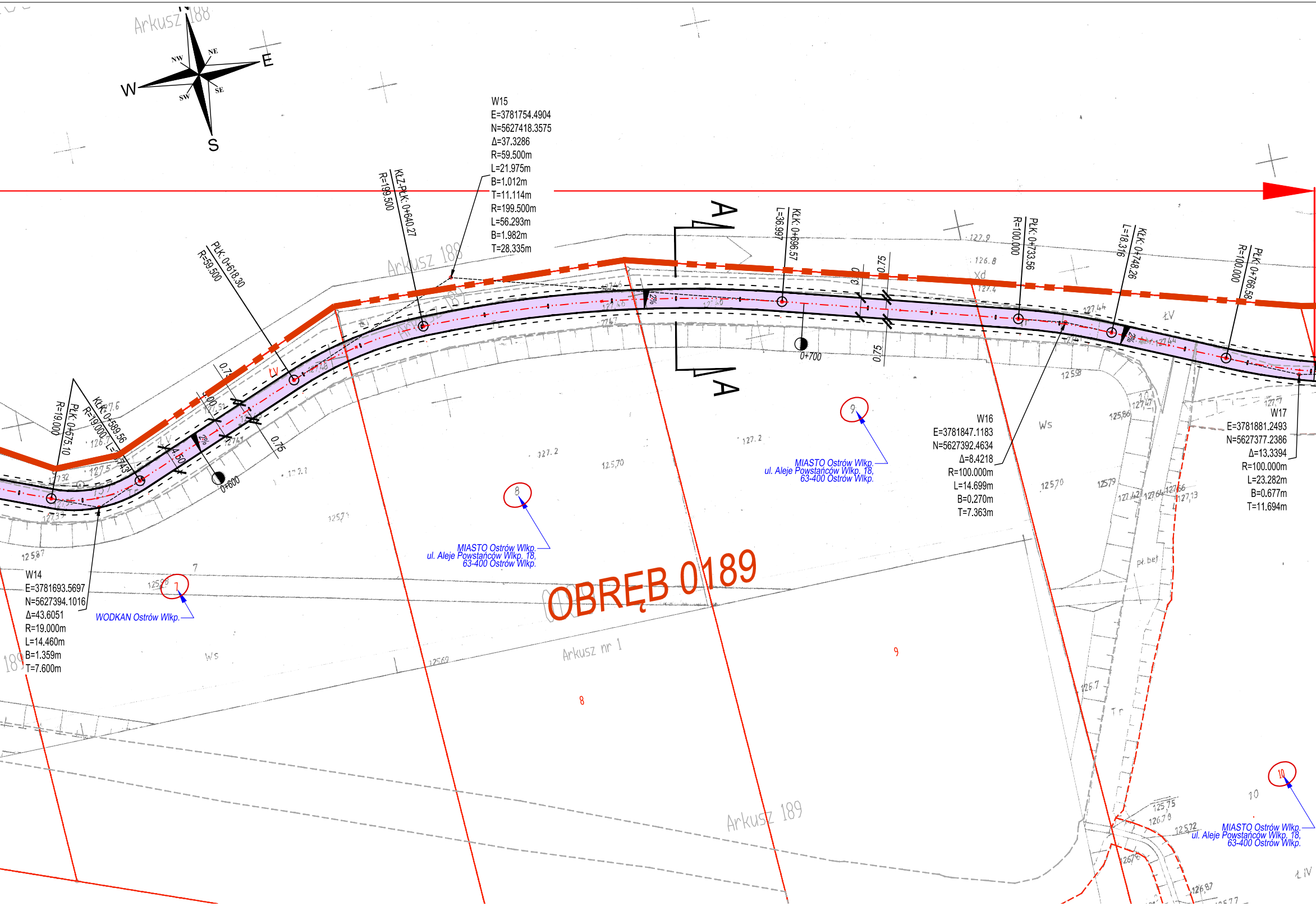
Arkusz 188
N
NW
NE
E
W
SW
SE
S
W15
E=3781754.4904
N=5627418.3575
Δ=37.3286
R=59.500m
L=21.975m
B=1.012m
T=11.114m
R=199.500m
L=56.293m
B=1.982m
T=28.335m
KŁZ-PŁK: 0+640.27
R=199.500
PŁK: 0+618.30
R=59.500
KŁK: 0+696.57
L=36.997
PŁK: 0+733.56
R=100.000
KŁK: 0+748.26
L=18.316
PŁK: 0+766.58
R=100.000
A
A
0+700
0+600
0.75
3.00
0.75
4.00
0.75
0.7
2%
ŁV
Ws
Xd
Tr
W16
E=3781847.1183
N=5627392.4634
Δ=8.4218
R=100.000m
L=14.699m
B=0.270m
T=7.363m
W17
E=3781881.2493
N=5627377.2386
Δ=13.3394
R=100.000m
L=23.282m
B=0.677m
T=11.694m
W14
E=3781693.5697
N=5627394.1016
Δ=43.6051
R=19.000m
L=14.460m
B=1.359m
T=7.600m
KŁK: 0+589.56
R=19.000
PŁK: 0+575.10
R=19.000
MIASTO Ostrów Wlkp.
ul. Aleje Powstańców Wlkp. 18,
63-400 Ostrów Wlkp.
WODKAN Ostrów Wlkp.
OBRĘB 0189
Arkusz nr 1
Arkusz 189
7
8
9
10
127.2
125.70
125.79
125.86
127.47
127.44
127.9
126.8
125.87
125.75
126.7
126.87
Pl. bet.
ŁIV

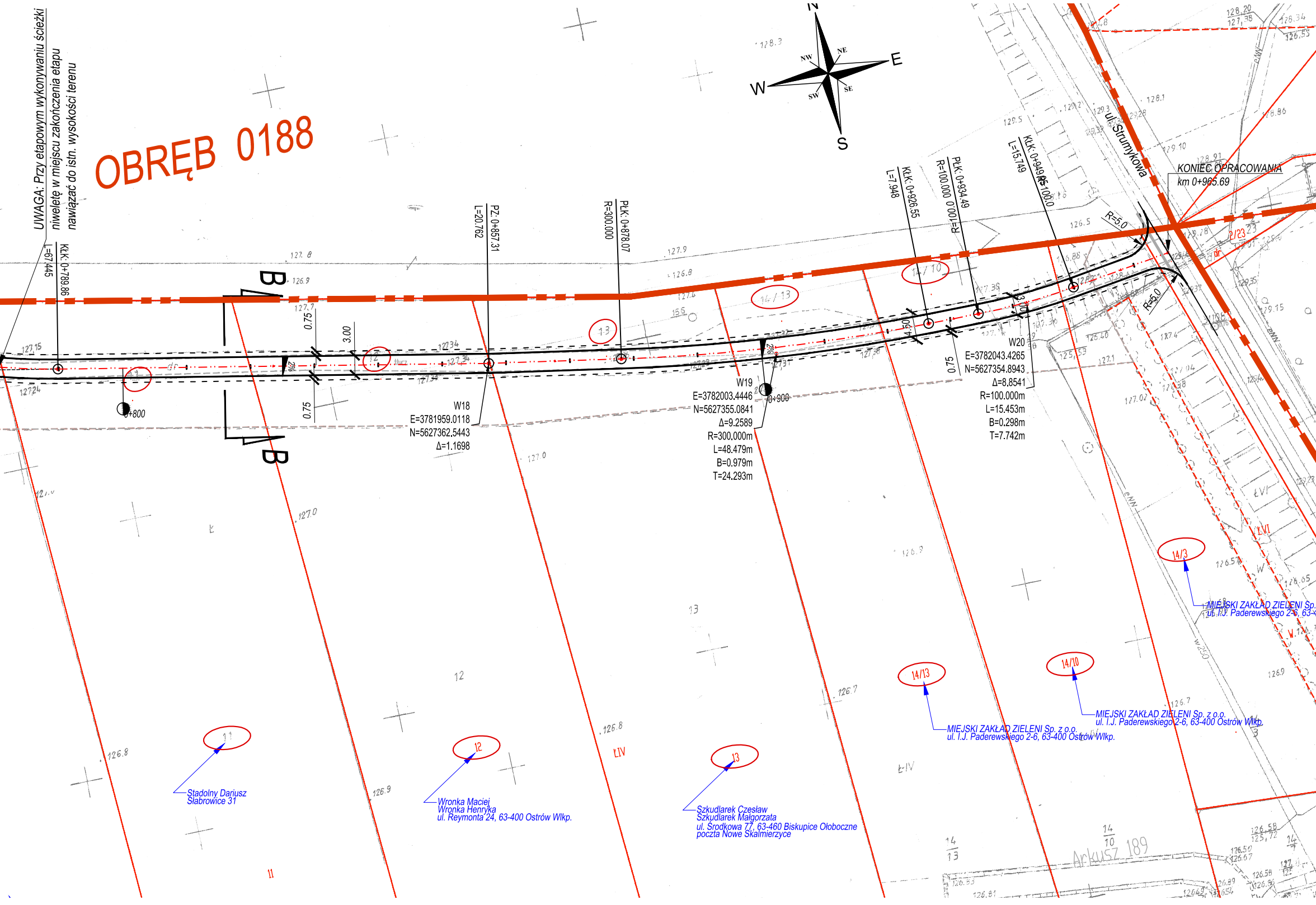

UWAGA: Przy etapowym wykonywaniu ścieżki
niweletę w miejscu zakończenia etapu
nawiązać do istn. wysokości terenu
OBRĘB 0188
N
NW
NE
E
W
SW
SE
S
KŁK: 0+789.86
L=67.445
B
B
0.75
3.00
0.75
PZ: 0+857.31
L=20.762
PŁK: 0+878.07
R=300.000
W18
E=3781959.0118
N=5627362.5443
Δ=1.1698
W19
E=3782003.4446
N=5627355.0841
Δ=9.2589
R=300,000m
L=48.479m
B=0.979m
T=24.293m
0+800
0+900
2%
2%
KŁK: 0+926.55
L=7.948
PŁK: 0+934.49
R=100.000
4.50
3.00
0.75
KŁK: 0+949.95
R=100.0
L=15.749
W20
E=3782043.4265
N=5627354.8943
Δ=8.8541
R=100.000m
L=15.453m
B=0.298m
T=7.742m
ul. Strumykowa
KONIEC OPRACOWANIA
km 0+965.69
R=5.0
R=5.0
2/23
11
12
13
14/13
14/10
14/3
11
12
13
14/13
14/10
Stadolny Dariusz
Słabrowice 31
Wronka Maciej
Wronka Henryka
ul. Reymonta 24, 63-400 Ostrów Wlkp.
Szkudlarek Czesław
Szkudlarek Małgorzata
ul. Środkowa 77, 63-460 Biskupice Ołoboczne
poczta Nowe Skalmierzyce
MIEJSKI ZAKŁAD ZIELENI Sp. z o.o.
ul. I.J. Paderewskiego 2-6, 63-400 Ostrów Wlkp.
MIEJSKI ZAKŁAD ZIELENI Sp. z o.o.
ul. I.J. Paderewskiego 2-6, 63-400 Ostrów Wlkp.
MIEJSKI ZAKŁAD ZIELENI Sp.
ul. I.J. Paderewskiego 2-6, 63-4
ŁIV
Ł-IV
ŁVI
ŁVI
Arkusz 189
14/13
14/10
dr
128.3
127.8
126.9
127.7
127.15
127.24
127.9
126.8
127.0
127.0
126.8
126.9
126.8
126.7
126.9
126.57
126.65
126.9
126.7

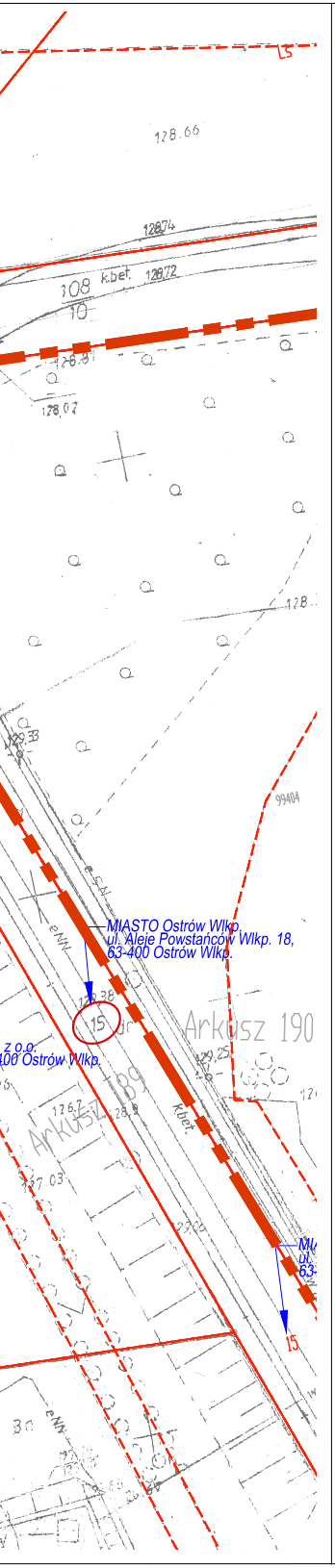
15
128.66
128.74
108
kbet.
128.72
10
128.97
128.07
128.
129.33
99404
eSN
eNN
MIASTO Ostrów Wlkp.
ul. Aleje Powstańców Wlkp. 18,
63-400 Ostrów Wlkp.
129.38
15
Arkusz 190
z o.o.
400 Ostrów Wlkp.
129.25
Arkusz 189
126.7
128.9
Kbet.
127.03
127.05
15
eNN

LEGENDA

🟪	Projektowana ścieżka rowerowa odcinek objęty zgłoszeniem robót
───	Projektowany krawężnik bet. 20x30 cm
- - - - - - -	Projektowane pobocze
−··−··−	Projektowana oś
───	Istniejące granice działek
▬ ▮▮ ▬	Granice obrębów
9	Działki przeznaczone pod inwestycję nie ulegające podziałowi

ZLECENIODAWCA - INWESTOR	Jednostka projektowa
MZD Miejski Zarząd Dróg w Ostrowie Wielkopolskim ul. Zamenhofa 2b 63-400 Ostrów Wielkopolski	WEBA email: BIR@icpnet.pl os. Czecha 28/6, 61-287 Poznań

TYTUŁ

Ścieżka rowerowa od ul. Poznańskiej do ul. Strumykowej w Ostrowie Wielkopolskim

województwo wielkopolskie	powiat ostrowski	miasto Ostrów Wlkp.	
		Skala	Nr rysunku
Plan sytuacyjny - odcinek od km 0+259 do km 0+780,5 o długości 521,5 mb		1:500	2.1

Stanowisko	Imię i Nazwisko	Nr uprawnień	Data	
Opracowanie	————	————	czerwiec 2013r.	
Projektant	B. Rajch	7131/7/P/2002		BRajch
Weryfikator	M. Bartosik	WKP/0087/07		