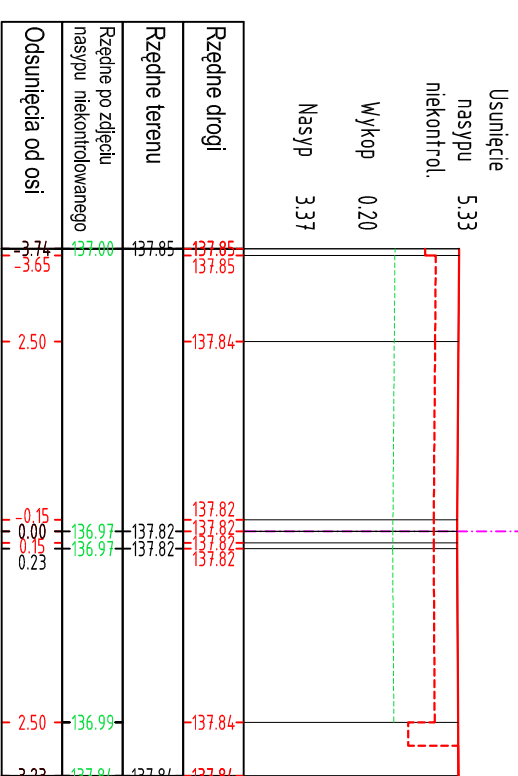
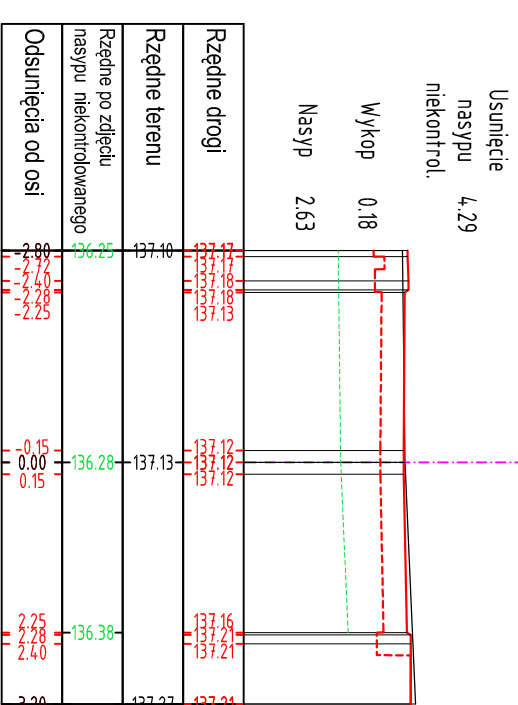


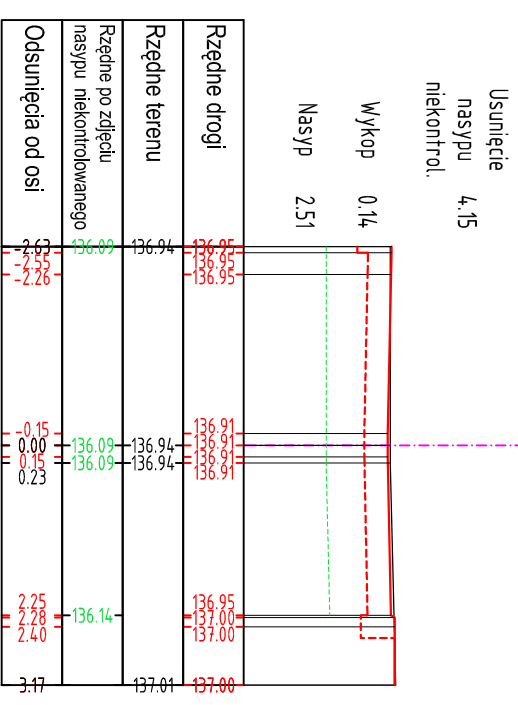
0+004,75



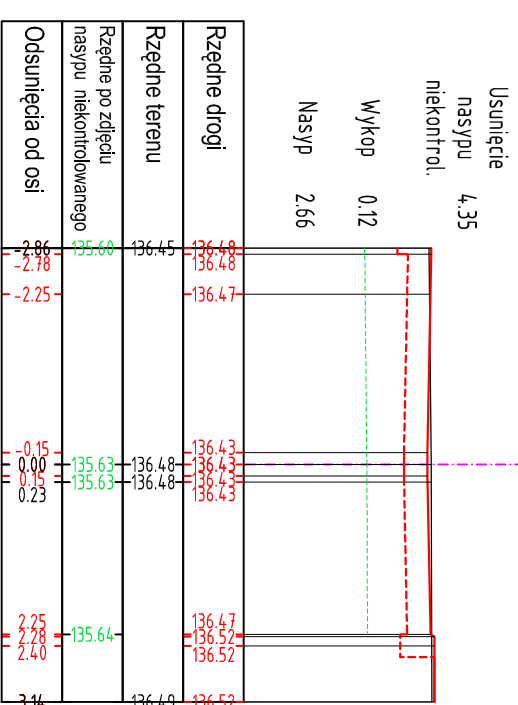
0+089,12



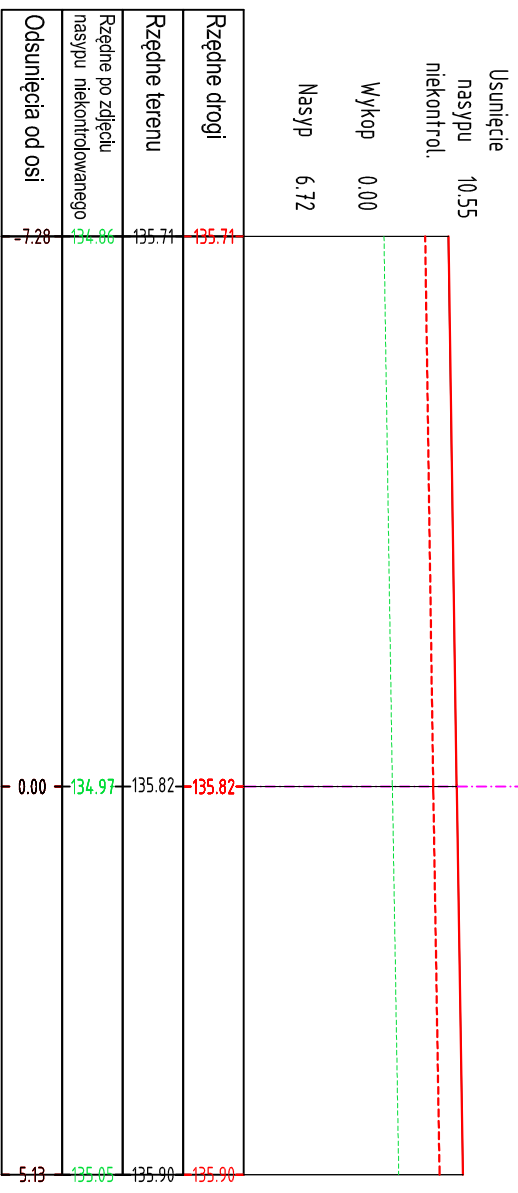
0+109,00



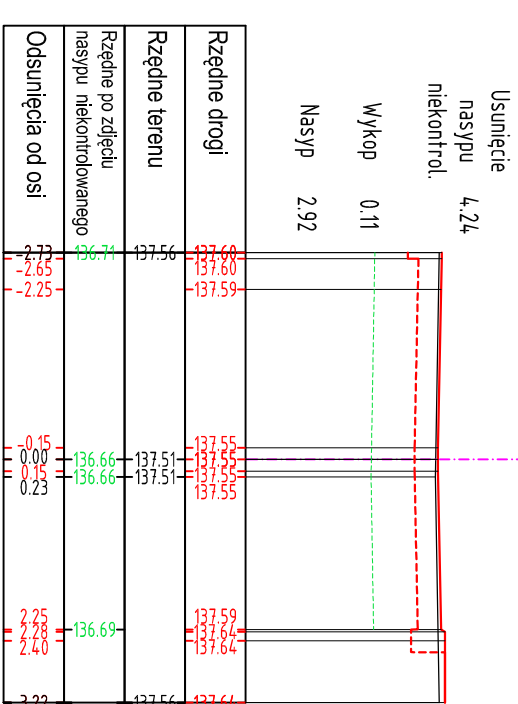
0+149,32



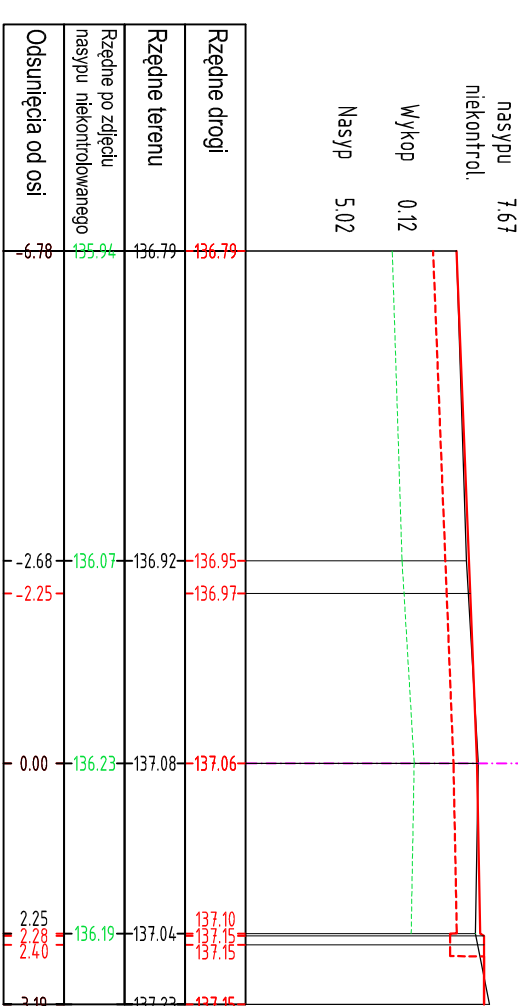
0+179,98



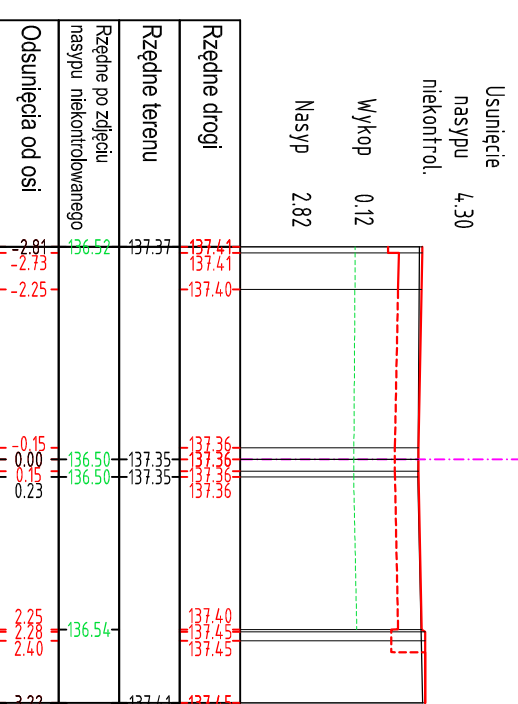
0+037,73



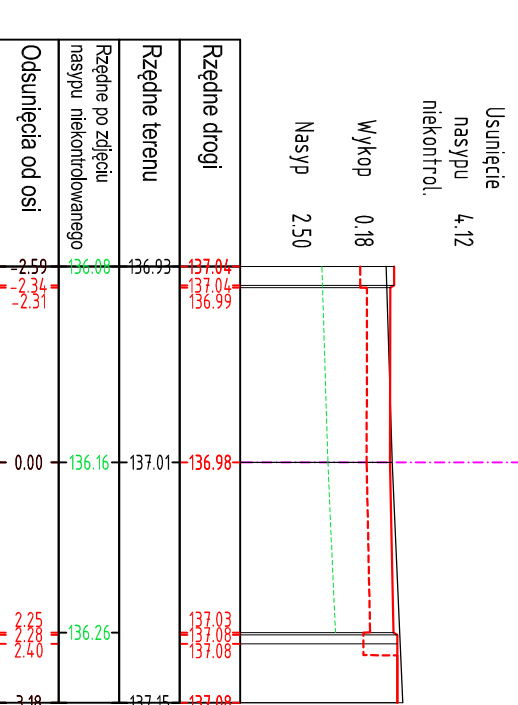
0+095,91



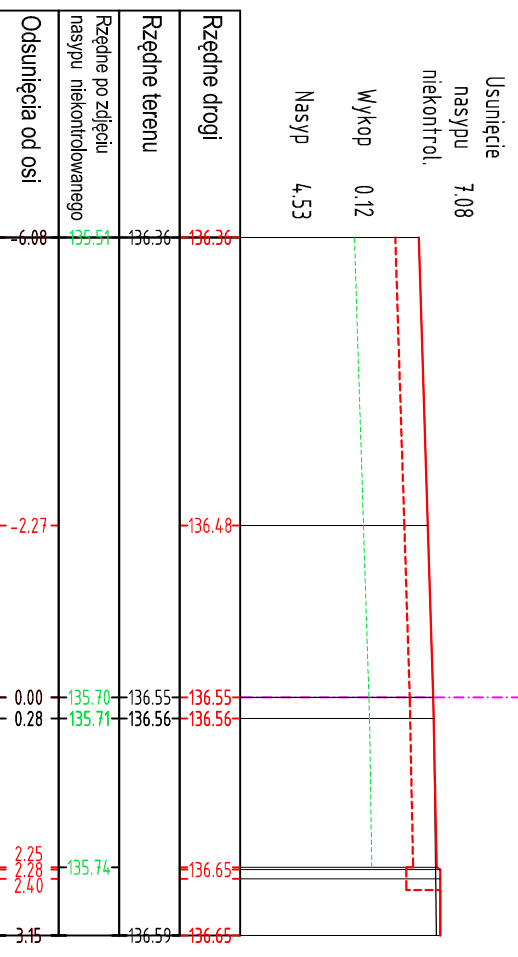
0+060,63



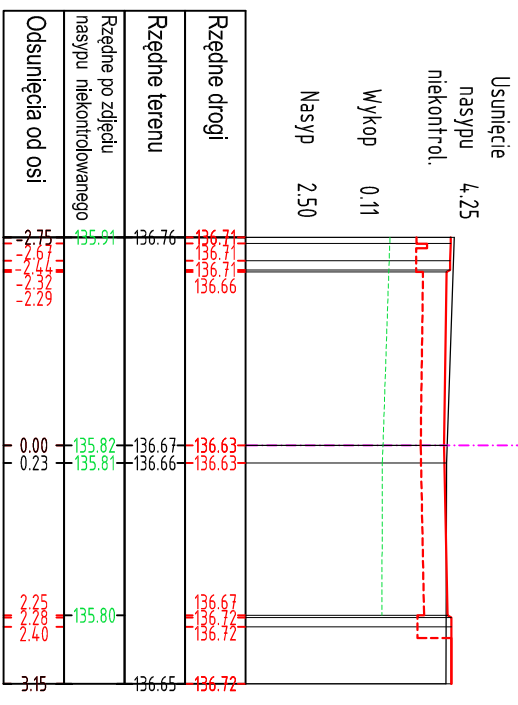
0+102,53



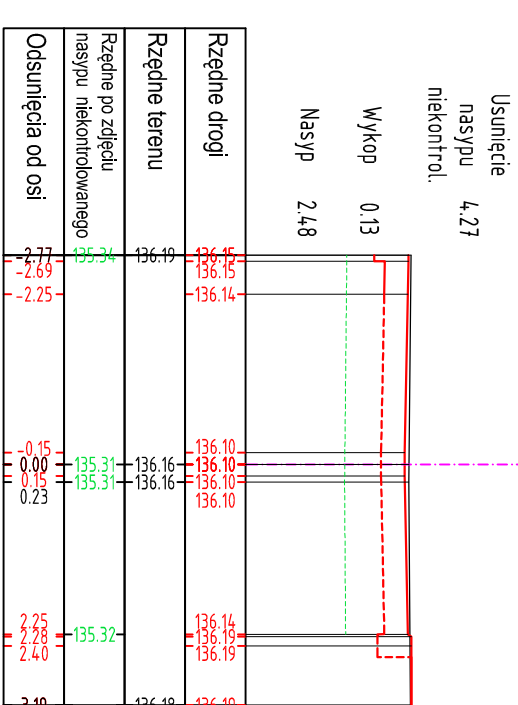
0+139,01



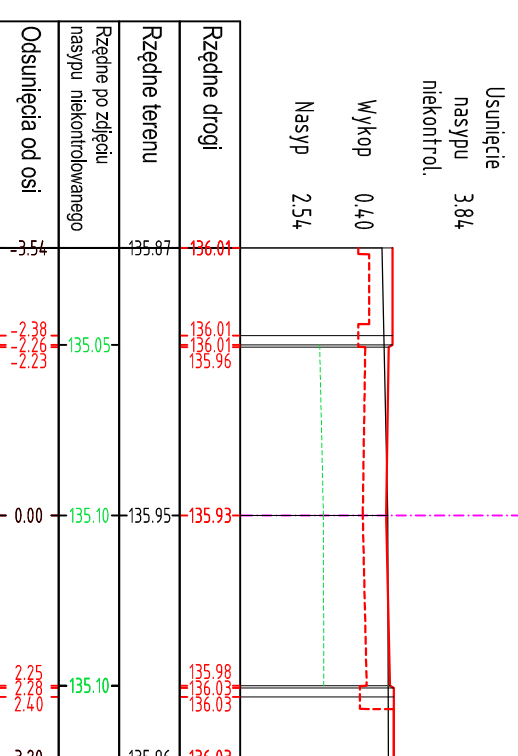
0+132,60



0+167,79



0+175,15



LEGENDA

- linieła drogi
- koryto
- teren sibiący
- teren po usunięciu nasypu niekontrolowanego

INWESTOR :
Miejski Zarząd Dróg w Ostrowie Wielkopolskim

AUTOR:
komprojekt
KOMPLETEKTI s.c. Teresa i Zenobuz Lewandowscy
ul. Dzierżkiewicza 108, 62-800 Kalisz

BRANZA:
DRÓGOWA

PROJEKTANT:
mgr inż. Zenobuz Lewandowski

OPRACOWAŁ:
mgr inż. Magdalena Hryszko

NAZWA PRACY:
PRZEKROJE POPRZECZNE

SKALA:
1:100

NR PRACY:
5

DATA:
lipiec 2012

PROJEKT JEST CHRONIONY PRAWEM AUTORSKIM ZGODNIE Z USTAWĄ Z DNIA 4 LUTEGO 1994 O PRAWIE AUTORSKIM I PRAWACH POKREWNYCH (DZ. U. 00.80.904 Z PÓŻ. ZM.), I NIE MOŻE BYĆ KOPIOWANY BEZ PISEMNEJ ZGODY AUTORÓW