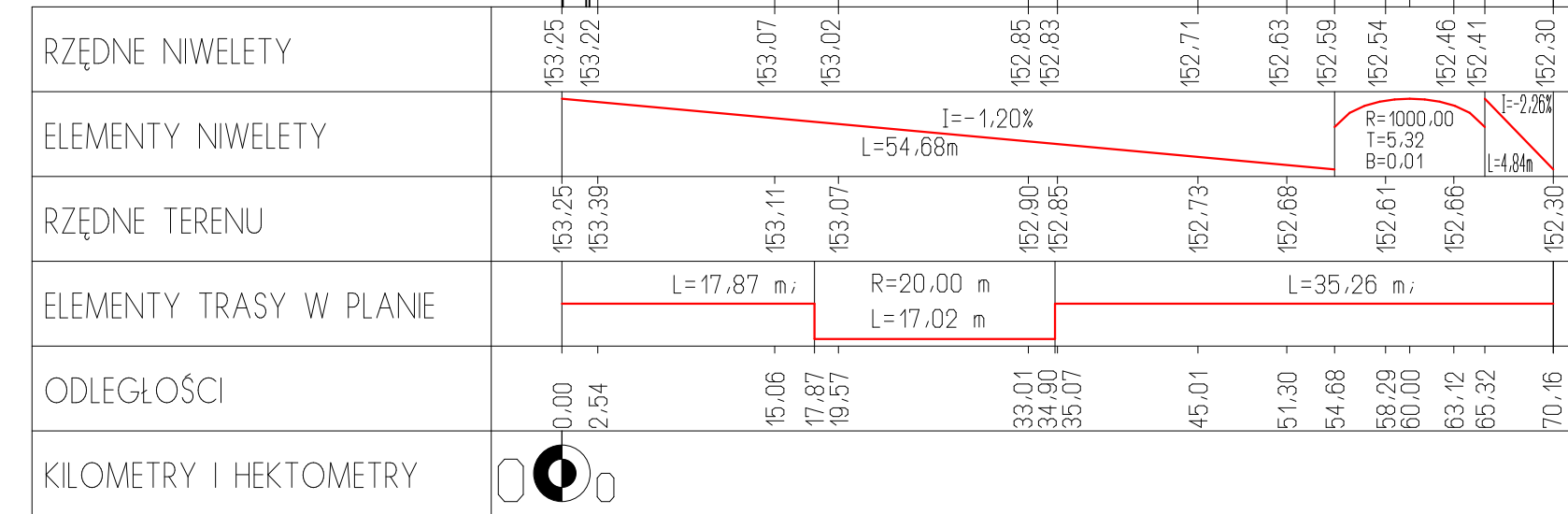


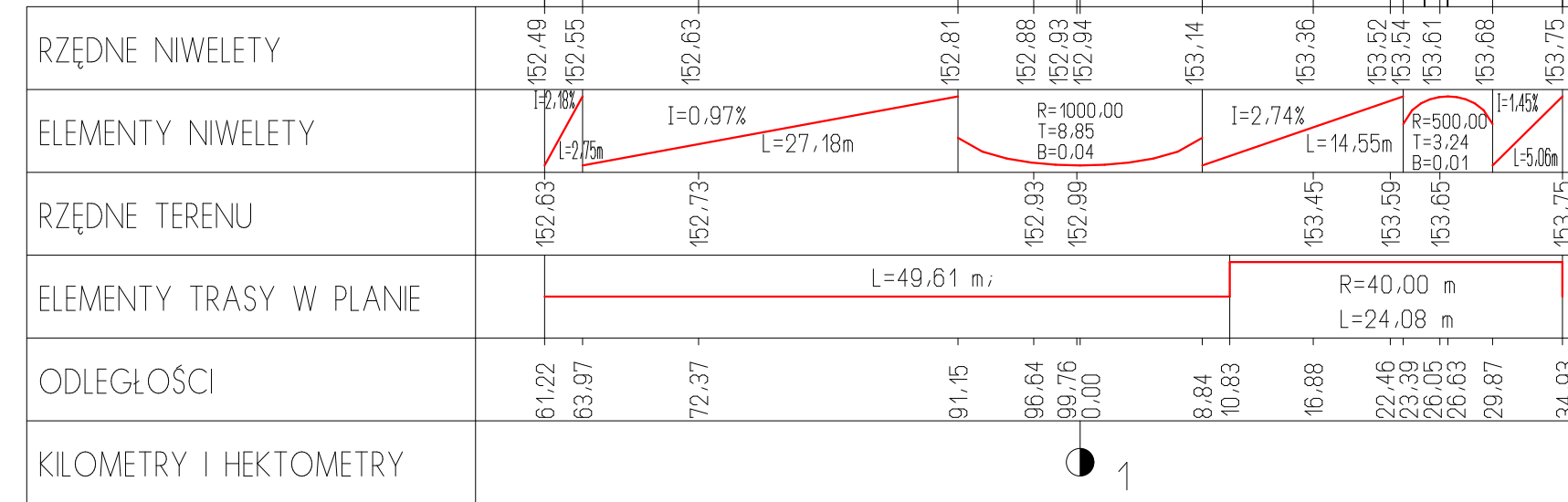
Skala pionowa 1:100
Skala pozioma 1:500

PP=146,00




Skala pionowa 1:100
Skala pozioma 1:500

PP=146,00



Skala pionowa 1:100
Skala pozioma 1:500

PP=147,00



LEGENDA

- niweleta projektowana
- - - styczne
- poziom terenu
- nasyp
- wykop

<152,53> rzędne wierzchołków niwelety

Projekt jest chroniony Prawem Autorskim (Dz. U. 94,24,83). Wszystkie informacje zawarte w tym projekcie (rysunki i opis) stanowią własność intelektualną firmy "eMWu KAROLAK" i nie wolno ich użyć ponownie i reprodukowac bez zgody wyżej wymienionej firmy.

 BUDOWNICTWO PROJEKTOWANIE	003	
	002	
	001	Projekt wykonawczy
	Nr wydania:	Temat:
Pracownia projektowa: eMWu KAROLAK		
63-400 Ostrów Wlkp, ul. J. III Sobieskiego 9		
Klient:	MIEJSKI ZARZĄD DRÓG 63-400 Ostrów Wielkopolski ul. Zamenhofa 2b	
Projekt:	Przebudowa dojazdu do boiska "ORLIK" od ul. Kamiennej w Ostrowie Wielkopolskim	
Faza/Temat:	PROFIL PODŁUŻNY	

IMIĘ I NAZWISKO PROJEKTANTA:	UPRAWNIENIA:	PODPIS:
mgr inż. Piotr Biernat		
mgr inż. Marcin Zębski		
inż. Kamil Koziołek		
inż. Daniel Pluta		
Główny projektant:		
mgr inż. Mirosław Karolak	WKP/0100/POOD/09	
Sprawdzający:		

Sporządzono w oparciu o: ALLPLAN FT v. 2006

Branża:	DROGOWA	Nr projektu: 155
Data:	SIERPIEŃ 2010	Nr rysunku: 002-D
Skala:	1:100 / 1:500	