




WOJEWÓDZTWO: WIELKOPOLSKIE
POWIAT: OSTROWSKI
GMINA: MIASTO OSTRÓW WIELKOPOLSKI

LOKALIZACJA

Legenda:
 **planowana organizacja**

			
<p>Miejski Zarząd Dróg ul. Zamenhoda 2b 63-400 Ostrow Wielkopolski</p>		<p>Pracownia Projektowa Infrastruktury Drogowej Marcin Kasalka ul. Staroprzyszodcka 25, 63-400 Ostrow Wielkopolski tel. 607 335 657, 505 281 941 fax. 62 594 40 12</p>	
<p>Przebudowa ul. Kątowej w Ostrowie Wielkopolskim wraz z odwodnieniem</p>		<p>marzec 2013r.</p>	
<p>PLAN ORIENTACYJNY</p>		<p>skala 1:500</p>	
<p>PROJEKTANT</p>	<p>mgr inż. Marcin Kasalka WKP/10305/POOD/11 Uprawniony do projektowania bez ograniczeń w specjalności drogowej</p>	<p>ASYSTENCI</p>	<p>inż. Rafał Bober mgr inż. Michał Nowak mgr inż. Tomasz Dryjański</p>