




# ul. Modrzewiowa

Skala pionowa 1:50

Skala pozioma 1:500

PP=143,00 m n.p.m.



INWESTOR		Jednostka projektująca	
 Miejski Zarząd Dróg w Ostrowie Wielkopolskim ul. Zamenhofska 2b 63-400 Ostrow Wielkopolski		 WEBA	
ul. Modrzewiowa w Ostrowie Wielkopolskim			
województwo wielkopolskie	powiat ostrowski	miasto Ostrow Wlkp.	
<h2>Przekrój podłużny</h2>		Skala	Nr rysunku
		1:50/500	4
Stanowisko	Imię i Nazwisko	Nr uprawnień	Data
Opracowanie			
Projektant	B. Rajch	7131/7/P/2002	czerwiec 2014r.
Weryfikator	M. Bartosik	WKP/0087/07	