

PROJEKT ZAGOSPODAROWANIA TERENU

Nazwa i adres inwestycji: Ulica Raszkowska – zagospodarowanie terenu na narożniku z ulicą Wolności

Tom: I – Projekt zagospodarowania terenu. Informacja dotycząca bezpieczeństwa i ochrony zdrowia

Inwestor: Miejski Zarząd Dróg
ul. Zamenhofa 2B
63-400 Ostrów Wielkopolski

Numer umowy: 16/2013

Egzemplarz: 1

Wykaz działek, na których zlokalizowana jest inwestycja:
Obręb Ostrów Wielkopolski 0070: 6/3, 6/4

<i>Stanowisko</i>	<i>Imię i nazwisko</i>	<i>Numer uprawnień i specjalność</i>	<i>Podpis</i>
Projektant Branża drogowa	mgr inż. Radosław Pietruszewski	WKP/0308/POOD/11 drogowa	
Sprawdzający Branża drogowa	mgr inż. Marcin Matysik	WKP/0233/POOD/06 drogowa	
Projektant Branża kanalizacyjna	inż. Agnieszka Rak	SLK/1159/POWS/06 instalacyjna	
Sprawdzający Branża kanalizacyjna	mgr inż. Agnieszka Pach	7131-7132/137/PW/2002 instalacyjna	

Poznań, wrzesień 2013 r.

Spis zawartości projektu budowlanego

- TOM I Projekt zagospodarowania terenu.
Informacja dotycząca bezpieczeństwa i ochrony zdrowia.**
- TOM II Projekt architektoniczno-budowlany - branża drogowa.
- TOM III Projekt architektoniczno-budowlany - branża wod.–kan.
Kanalizacja deszczowa.

SPIS TREŚCI

**TOM I Projekt zagospodarowania terenu.
Informacja dotycząca bezpieczeństwa i ochrony zdrowia.**

Zawartość opracowania:

1. OŚWIADCZENIE PROJEKTANTA I SPRAWDZAJĄCEGO	4
2. KOPIE UPRAWNIENÍ ORAZ ZAŚWIADCZEŃ PROJEKTANTÓW ORAZ SPRAWDZAJĄCYCH.....	5
3. CZĘŚĆ OPISOWA	15
1. Przedmiot inwestycji.....	15
2. Podstawa opracowania.....	15
3. Istniejący stan zagospodarowania terenu	15
4. Projektowane zagospodarowanie terenu	16
4.1. Podstawowe dane techniczne	16
4.2. Urządzenia towarzyszące.....	17
4.3. Projekt wycinki drzew i krzewów.....	17
4.4. Zajęcie terenu.....	17
4.5. Wpływ projektowanej inwestycji na środowisko.....	17
4. INFORMACJA DOTYCZĄCA BEZPIECZEŃSTWA I OCHRONY ZDROWIA	19
5. CZĘŚĆ RYSUNKOWA	21
1. Plan orientacyjny	22
2. Plan zagospodarowania terenu.....	23
6. DECYZJE, UZGODNIENIA, OPINIE	24

1. OŚWIADCZENIE PROJEKTANTA I SPRAWDZAJĄCEGO

Na podstawie art.20 ust.4 ustawy z dnia 7 lipca 1994r. *prawo budowlane* (tekst jednolity Dz. U. 2010, nr 243, poz.1623)

OŚWIADCZAM

że projekt budowlany

„Ulica Raszkowska – zagospodarowanie terenu na narożniku z ulicą Wolności”

został sporządzony zgodnie z obowiązującymi przepisami oraz zasadami wiedzy technicznej.

Projektant Branża drogowa	mgr inż. Radosław Pietruszewski	
Sprawdzający Branża drogowa	mgr inż. Marcin Matysik	
Projektant Branża kanalizacyjna	inż. Agnieszka Rak	
Sprawdzający Branża kanalizacyjna	mgr inż. Agnieszka Pach	

2. KOPIE UPRAWNIEŃ ORAZ ZAŚWIADCZEŃ PROJEKTANTÓW ORAZ SPRAWDZAJĄCYCH



WIELKOPOLSKA
OKRĘGOWA
IZBA
INŻYNIERÓW
BUDOWNICTWA

OKRĘGOWA KOMISJA KWALIFIKACYJNA

sygn. akt WOIB-OKK-DP-0054-256/2006

Poznań, dnia 18 grudnia 2006 r.

DECYZJA

Na podstawie art. 24 ust. 1 pkt 2 ustawy z dnia 15 grudnia 2000 r. o samorządach zawodowych architektów, inżynierów budownictwa oraz urbanistów (Dz.U. z 2001 r. Nr 5 poz. 42, z późn. zm.) i art. 12 ust. 1 pkt 1, art. 12 ust. 3 i 4, art. 13 ust. 1 pkt 1, oraz ust. 4, art. 14 ust. 1 pkt 2a ustawy z dnia 7 lipca 1994 r. Prawo budowlane (tekst jednolity: Dz. U. z 2006 r. Nr 156 poz. 1118) oraz § 18 ust. 1 rozporządzenia Ministra Transportu i Budownictwa z dnia 28 kwietnia 2006 r. w sprawie samodzielnych funkcji technicznych w budownictwie (Dz. U. Nr 83 poz. 578)

decyzją Okręgowej Komisji Kwalifikacyjnej WOIB
otrzymuje

Pan

Marcin Matysik

magister inżynier

kierunek: Budownictwo

urodzony dnia 05 października 1978 r. w Sierakowie

UPRAWNIENIA BUDOWLANE
nr ewidencyjny **WKP/0233/POOD/06**

do projektowania bez ograniczeń
w specjalności drogowej

UZASADNIENIE

W związku z uwzględnieniem w całości żądania strony, na podstawie art. 107 § 4 K.p.a. odstępuje się od uzasadnienia decyzji. Zakres nadanych uprawnień budowlanych wskazano na odwozie decyzji.

Porczenie

1. Podstawą do wykonywania samodzielnych funkcji technicznych w budownictwie stanowi wpis do centralnego rejestru Głównego Inspektora Nadzoru Budowlanego oraz na wpis na listę członków właściwej izby samorządu zawodowego.
2. Od niniejszej decyzji służy odwołanie do Krajowej Komisji Kwalifikacyjnej Polskiej Izby Inżynierów Budownictwa w Warszawie, za pośrednictwem Wielkopolskiej Okręgowej Izby Inżynierów Budownictwa w Poznaniu w terminie 14 dni od daty jej doręczenia.



Skład orzekający
Okręgowej Komisji Kwalifikacyjnej

Przewodniczący – dr inż. Daniel Pawlicki:

Członek Komisji – dr inż. Andrzej Barczyński:

Członek Komisji – mgr inż. Szczepan Mikurenda:

Na podstawie art.12 ust.1 pkt 1 i 5 ustawy Prawo budowlane Pan Marcin Matysik jest upoważniony w specjalności drogowej do:

- projektowania, sprawdzania projektów budowlanych w specjalności objętej niniejszymi uprawnieniami i sprawowania nadzoru autorskiego,
- sprawowania kontroli technicznej utrzymania obiektów budowlanych bez ograniczeń.

Zgodnie z § 18 ust.1 rozporządzenia Ministra Transportu i Budownictwa z dnia 28 kwietnia 2006 r. w sprawie samodzielnych funkcji technicznych w budownictwie, niniejsze uprawnienia budowlane uprawniają do projektowania obiektu budowlanego, takim jak:

- droga, w rozumieniu przepisów o drogach publicznych, z wyłączeniem drogowych obiektów inżynierskich oprócz przepustów
- droga dla ruchu i postoju statków powietrznych oraz przepust.

Na podstawie § 15 rozporządzenia Ministra Transportu i Budownictwa z dnia 28 kwietnia 2006 r. w sprawie samodzielnych funkcji technicznych w budownictwie, uprawnienia do projektowania stanowią podstawę do sporządzania projektu zagospodarowania działki lub terenu w zakresie w/w specjalności.

PRZEWODNICZĄCY
Okręgowej Komisji Kwalifikacyjnej
Wielkopolskiej Okręgowej Izby Inżynierów Budownictwa


dr inż. Daniel Pawlicki

Otrzymują:

1. Pan Marcin Matysik
62-051 Wiry, ul. Komornicka 80
2. Okręgowa Rada Izby
3. Główny Inspektor Nadzoru
Budowlanego
4. a/a



Poznań, 2013-02-26

ZAŚWIADCZENIE

Pan/Pani **Marcin Matysik**
miejsce zamieszkania **Mrowino ul. Kokoszyńska 13 b**
62-090 Rokietnica k Poznania

jest członkiem Wielkopolskiej Okręgowej Izby Inżynierów
Budownictwa o numerze ewidencyjnym **WKP/BD/0117/07**
i posiada wymagane ubezpieczenie od odpowiedzialności
cywilnej.

Niniejsze zaświadczenie jest ważne od dnia **2013-04-01**
do dnia **2014-03-31**

Z-ca Przewodniczącego
Wielkopolskiej Okręgowej
Izby Inżynierów Budownictwa
mgr inż. Zenon Wośkowiak

Wielkopolska Okręgowa Izba Inżynierów Budownictwa
ul. Dworkowa 14, 60-602 Poznań, tel./fax 61 854 2014, 61 854 2011
e-mail: wkp@wkp.piib.org.pl

WOJEWODA WIELKOPOLSKI

Poznań, dnia 05 grudnia 2002 roku

Nr uprawn. 7131/190/P/2002

DECYZJA
o nadaniu uprawnień budowlanych

Na podstawie art. 12 ust. 1 pkt. 1, 5 i 6, art. 13 ust. 1 pkt. 1, art. 14 ust. 1 pkt. 2 i ust. 3 pkt. 1 ustawy z dnia 7 lipca 1994 r. Prawo budowlane (Dz. U. z 2000 r. Nr 106, poz. 1126 z późn. zmianami) w związku z § 3 i § 9 ust. 1 rozporządzenia Ministra Gospodarki Przestrzennej i Budownictwa z dnia 30 grudnia 1994 r. w sprawie samodzielnych funkcji technicznych w budownictwie (Dz. U. Nr 8, poz. 38) stwierdza się, że

Pan Łukasz Marcin Szuba

magister Inżynier
kierunek: Budownictwo

syn Tadeusza i Aleksandry
urodzony 12 stycznia 1973 r. w Poznaniu

zdał egzamin przed Komisją Egzaminacyjną, w związku z czym nadaje Panu uprawnienia budowlane do projektowania bez ograniczeń w specjalności konstrukcyjno-budowlanej.

Pan Łukasz Marcin Szuba

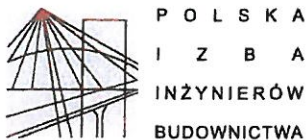
jest uprawniony do:

- projektowania i sprawdzania projektów budowlanych w specjalności objętej tymi uprawnieniami,
- sprawowania nadzoru autorskiego,
- sprawowania kontroli technicznej utrzymania obiektów budowlanych,
- wykonywania nadzoru budowlanego.



Z up. WOJEWODY

[Signature]
mgr inż. arch. Andrzej J. Nowak
Dyrektor Wydziału
Rozwoju Regionalnego
Główny Architekt Wojewódzki



Poznań, 2011-12-30

ZAŚWIADCZENIE

Pan/Pani **Łukasz Szuba**
miejsce zamieszkania **ul. Jawornicka 13 A/6**
..... **60-161 Poznań**
jest członkiem Wielkopolskiej Okręgowej Izby Inżynierów
Budownictwa o numerze ewidencyjnym **WKP/BO/0105/03**
i posiada wymagane ubezpieczenie od odpowiedzialności
cywilnej.
Niniejsze zaświadczenie jest ważne od dnia **2012-02-01**
do dnia **2013-01-31**

Z-ca Przewodniczącego
Wielkopolskiej Okręgowej
Izby Inżynierów Budownictwa

inż. Włodzimierz Draber

Wielkopolska Okręgowa Izba Inżynierów Budownictwa
ul. Dworkowa 14, 60-602 Poznań, tel./fax 61 854 2014, 61 854 2011
e-mail: wkp@wkp.pilb.org.pl



SLK/OKK/7131/1159/06

Katowice, dnia 14 czerwca 2006 r.

DECYZJA

Na podstawie art. 24 ust. 1 pkt 2 ustawy z dnia 15 grudnia 2000 r. o samorządach zawodowych architektów, inżynierów budownictwa oraz urbanistów (Dz.U. z 2001 r. Nr 5, poz. 42 z późn. zm.), art. 13 ust. 1 pkt 1 i ust. 2, art. 14 ust. 1 pkt 4 ustawy z dnia 7 lipca 1994 r. Prawo budowlane (Dz.U. z 2003 r. Nr 207, poz. 2016 z późn. zm.) oraz § 28 ust. 1 rozporządzenia Ministra Transportu i Budownictwa z dnia 28 kwietnia 2006 r. w sprawie samodzielnych funkcji technicznych w budownictwie (Dz.U. z 2006 r. Nr 83, poz. 578) i § 12 pkt. 1 rozporządzenia Ministra Infrastruktury z dnia 18 maja 2005 r. w sprawie samodzielnych funkcji technicznych w budownictwie (Dz.U. z 2005 r. Nr 96, poz. 817 z późn. zm.) w związku z art. 104 Kodeksu postępowania administracyjnego (Dz.U. z 2000 r. Nr 98, poz. 1071 z późn. zm.)

Okręgowa Komisja Kwalifikacyjna Śl.OiIB n a d a j e

Panu(i) Agnieszce Rak
Inż. Inżynierii środowiska
ur. dnia 20 grudnia 1975 w Wolsztynie

UPRAWNIENIA BUDOWLANE numer ewidencyjny SLK/1159/PWOS/06

**do projektowania i kierowania robotami budowlanymi bez ograniczeń
w specjalności instalacyjnej w zakresie sieci, instalacji i urządzeń ciepłych,
wentylacyjnych, gazowych, wodociągowych i kanalizacyjnych**

UZASADNIENIE

Okręgowa Komisja Kwalifikacyjna Śląskiej Okręgowej Izby Inżynierów Budownictwa w Katowicach na podstawie protokołów z postępowania kwalifikacyjnego oraz z przeprowadzonego egzaminu, stwierdziła, że Pan(i) Agnieszka Rak posiada wymagane prawem: wykształcenie i praktykę zawodową oraz uzyskał(a) pozytywny wynik egzaminu - konieczne do uzyskania uprawnień budowlanych do projektowania i kierowania robotami budowlanymi bez ograniczeń w specjalności instalacyjnej w zakresie sieci, instalacji i urządzeń ciepłych, wentylacyjnych, gazowych, wodociągowych i kanalizacyjnych.

Szczegółowy zakres uprawnień jest określony na odwrocie niniejszej decyzji.

Pouczenie


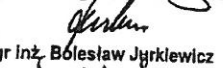

1. Zgodnie z art. 12 ust. 7 w/w ustawy Prawo budowlane – podstawę do wykonywania samodzielnych funkcji technicznych w budownictwie stanowi wpis do centralnego rejestru Głównego Inspektora Nadzoru Budowlanego oraz wpis na listę członków właściwej izby samorządu zawodowego.
2. Od niniejszej decyzji służy odwołanie do Krajowej Komisji Kwalifikacyjnej Polskiej Izby Inżynierów Budownictwa w Warszawie, za pośrednictwem Okręgowej Komisji Kwalifikacyjnej Śl.OiIB w Katowicach w terminie 14 dni od dnia jej doręczenia.

Otrzymują:

1. Pan(i) Agnieszka Rak
Grażyńskiego 54/8
40-126 Katowice
2. Okręgowa Rada Izby
3. Główny Inspektor
Nadzoru Budowlanego
4. a/a.



Skład orzekający OKK

1. 
Mgr Inż. Zbigniew Dzierżewicz
2. 
Mgr Inż. Bolesław Jyrkiewicz
3. 
Mor Inż. Tadeusz Liliński

z a k r e s:

Na podstawie art. 12 ust. 1 pkt 1,2 i art. 13 ust. 3 i 4 Prawa budowlanego w związku z § 23 ust. 1 rozporządzenia Ministra Infrastruktury z dnia 18 maja 2005 r. w sprawie samodzielnych funkcji technicznych w budownictwie Pan(i) **Agnieszka Rak** jest uprawniony(a) w specjalności instalacyjnej w zakresie sieci, instalacji i urządzeń cieplnych, wentylacyjnych, gazowych, wodociągowych i kanalizacyjnych do:

- 1) projektowania obiektu budowlanego i kierowania robotami budowlanymi związanymi z obiektem budowlanym, takim jak: sieci, instalacje i urządzenia ciepłne, wentylacyjne, gazowe, wodociągowe i kanalizacyjne,
- 2) sprawdzania projektów budowlanych i sprawowania nadzoru autorskiego,
- 3) kierowania wytwarzaniem konstrukcyjnych elementów budowlanych oraz nadzoru i kontroli technicznej wytwarzania tych elementów,
- 4) wykonywania nadzoru inwestorskiego,
- 5) sprawowania kontroli technicznej utrzymania obiektów budowlanych z zastrzeżeniem art. 62 ust. 5 ustawy

bez ograniczeń.

Na podstawie § 15 rozporządzenia Ministra Transportu i Budownictwa z dnia 28 kwietnia 2006 r. w sprawie samodzielnych funkcji technicznych w budownictwie - uprawnienia niniejsze uprawniają również do sporządzania projektu zagospodarowania działki lub terenu w zakresie w/w specjalności.

PRZEWODNICZĄCY
OKRĘGOWEJ KOM. S.J. KWALIFIKACYJNEJ
ŚLĄSKIEJ OKRĘGOWEJ ZEBY INŻYNIERÓW BUDOWNICTWA
mgr inż. Zbigniew Dzierżewicz



Poznań, **2013-04-29**.....


ZAŚWIADCZENIE

Pan/Pani **Agnieszka Czesława Rak**
miejsce zamieszkania **Dąbrówka ul. Zamkowa 8A/4**
62-070 Dopiewo

jest członkiem Wielkopolskiej Okręgowej Izby Inżynierów
Budownictwa o numerze ewidencyjnym **WKP/IS/0523/07**.....

i posiada wymagane ubezpieczenie od odpowiedzialności
cywilnej.

Niniejsze zaświadczenie jest ważne od dnia **2013-05-01**
do dnia **2013-10-31**

Z-ca Przewodniczącego
Wielkopolskiej Okręgowej
Izby Inżynierów Budownictwa

mgr inż. Zenon Woźkowiak

Wielkopolska Okręgowa Izba Inżynierów Budownictwa
ul. Dworkowa 14, 60-602 Poznań, tel./fax 61 854 2014, 61 854 2011
e-mail: wkp@wkp.piib.org.pl

WOJEWODA WIELKOPOLSKI

Poznań, dnia 20 listopada 2002 roku

Nr uprawn. 7131-7132/137/PW/2002

DECYZJA
o nadaniu uprawnień budowlanych

Na podstawie art. 12 ust. 1 pkt. 1-6, art. 13 ust. 1 pkt. 1 i 2, art. 14 ust. 1 pkt. 4 i ust. 3 pkt. 1 i 3 ustawy z dnia 7 lipca 1994 r. Prawo budowlane (Dz. U. z 2000 r. Nr 106, poz. 1126 z późniejszymi zmianami) w związku z § 3 i § 9 ust. 1 rozporządzenia Ministra Gospodarki Przestrzennej i Budownictwa z dnia 30 grudnia 1994 r. w sprawie samodzielnych funkcji technicznych w budownictwie (Dz. U. Nr 8, poz. 38) stwierdza się, że

Pani Agnieszka Pach

magister inżynier

Kierunek: Inżynieria Środowiska

córka Wojciecha i Krystyny

urodzona 20 września 1972 r. w Ostrowie Wlkp.

zdała egzamin przed Komisją Egzaminacyjną, w związku z czym nadaje Pani uprawnienia budowlane do kierowania robotami budowlanymi i projektowania bez ograniczeń w specjalności instalacyjnej w zakresie sieci, instalacji i urządzeń wodociagowych i kanalizacyjnych, ciepłych, wentylacyjnych i gazowych.

Pani Agnieszka Pach

jest uprawniona do:

- kierowania budową i robotami budowlanymi,
- kierowania wytwarzaniem konstrukcyjnych elementów budowlanych oraz nadzoru i kontroli technicznej wytwarzania tych elementów,
- sprawowania kontroli technicznej utrzymania obiektów budowlanych,
- wykonywania nadzoru inwestorskiego,
- wykonywania nadzoru budowlanego,
- projektowania i sprawdzania projektów budowlanych w specjalności objętej tymi uprawnieniami,
- sprawowania nadzoru autorskiego.



Z up. WOJEWODY

mgr inż. arch. Andrzej X. Nowak
Dyrektor
Wydziału Rozwoju Regionalnego
Główny Architekt Wojewódzki



Zaświadczenie

o numerze weryfikacyjnym:

WKP-GLM-48A-TIA *

Pani Agnieszka Pach o numerze ewidencyjnym WKP/IS/0305/03
adres zamieszkania ul. Śliwkowa 38, 62-007 Biskupice k Pobiedzisk
jest członkiem Wielkopolskiej Okręgowej Izby Inżynierów Budownictwa i posiada wymagane
ubezpieczenie od odpowiedzialności cywilnej.
Niniejsze zaświadczenie jest ważne do dnia 2014-03-31.

Zaświadczenie zostało wygenerowane elektronicznie i opatrzone bezpiecznym podpisem elektronicznym
weryfikowanym przy pomocy ważnego kwalifikowanego certyfikatu w dniu 2013-03-26 roku przez:

Jerzy Stroński, Przewodniczący Okręgowej Rady Wielkopolskiej Okręgowej Izby Inżynierów Budownictwa.

(Zgodnie art. 5 ust 2 ustawy z dnia 18 września 2001 r. o podpisie elektronicznym (Dz. U. 2001 Nr 130 poz. 1450) dane w postaci
elektronicznej opatrzone bezpiecznym podpisem elektronicznym weryfikowanym przy pomocy ważnego kwalifikowanego certyfikatu są
równoważne pod względem skutków prawnych dokumentom opatrzonym podpisami własnoręcznymi.)

* Weryfikację poprawności danych w niniejszym zaświadczeniu można sprawdzić za pomocą numeru weryfikacyjnego zaświadczenia na
stronie Polskiej Izby Inżynierów Budownictwa www.plib.org.pl lub kontaktując się z biurem właściwej Okręgowej Izby Inżynierów
Budownictwa.



3. CZĘŚĆ OPISOWA

1. Przedmiot inwestycji

Przedmiotem inwestycji jest projekt zagospodarowania terenu na narożniku (ulica Raszkowska – Wolności).

W ramach tego opracowania projektuje się budowę jezdni, chodników oraz parkingów zjazdów indywidualnych oraz elementów odwodnieniowych drogi.

Projektowana inwestycja przebiega po działkach będących pasem drogowym. Zlokalizowana została w miejscowości Ostrów Wielkopolski, w gminie Ostrów Wielkopolski, w powiecie ostrowskim na terenie województwa wielkopolskiego.

2. Podstawa opracowania

Projekt opracowano na zlecenie Miejskiego Zarządu Dróg w Ostrowie Wielkopolskim zgodnie z umową nr 16/2013.

Dokumentację opracowano w oparciu o następujące materiały wyjściowe:

- Rozporządzenie Ministra Transportu i Gospodarki Morskiej z dnia 2 marca 1999r. w sprawie warunków technicznych jakim powinny odpowiadać drogi publiczne i ich usytuowanie /Dz.U. Nr 43 z 1999r., poz. 430/,
- Rozporządzenie Ministra Transportu i Gospodarki Morskiej z dnia 30 maja 2000r. w sprawie warunków technicznych jakim powinny odpowiadać drogowe obiekty inżynierskie i ich usytuowanie /Dz.U. Nr 63 z dnia 3 sierpnia 2000r., poz. 735/,
- Ustawa z dnia 3 października 2008r. o udostępnianiu informacji o środowisku i jego ochronie, udziale społeczeństwa w ochronie środowiska oraz o ocenach oddziaływania na środowisko /Dz. U. nr 199 z 2008r., poz. 1227/,
- Ustawa Prawo ochrony środowiska z dnia 27 kwietnia 2001 r. (Dz.U. Nr 62, poz. 627), tekst jednolity z dnia 23 stycznia 2008 r. (Dz.U. Nr 25, poz. 150) ze zmianami,
- Ustawa Prawo wodne z dnia 18 lipca 2001 r. (Dz.U. Nr 115, poz. 1229), tekst jednolity z dnia 18 listopada 2005 r. (Dz.U. Nr 239, poz. 2019) ze zmianami,
- Ustawa Prawo budowlane z dnia 7 lipca 1994 r. (Dz.U. Nr 89, poz. 414), tekst jednolity z dnia 12 listopada 2010 r. (Dz.U. Nr 243, poz. 1623) ze zmianami,
- Rozporządzenie Ministra Infrastruktury w sprawie szczegółowego zakresu i formy dokumentacji projektowej, specyfikacji technicznych wykonania i odbioru robót budowlanych oraz programu funkcjonalno-użytkowego z dnia 2 września 2004 r. (Dz.U. Nr 202, poz. 2072) ze zmianami,
- Dokumentacja geotechniczna,
- podkłady sytuacyjno – wysokościowe w skali 1:500,
- plan orientacyjny w skali 1:10000,
- normatywy, wytyczne, ustawy i zarządzenia obowiązujące w budownictwie.

3. Istniejący stan zagospodarowania terenu

Projektowana inwestycja znajduje się w centralnej części miasta Ostrów Wielkopolski pomiędzy ulicami Raszkowska i Wolności. Istniejący teren to odcinek drogi o nawierzchni bitumicznej oraz parkingi dla samochodów osobowych. W miejscu inwestycji znajduje się również teren zielony porośnięty drzewami oraz podziemny nieczynny obiekt WC.

Projektowana droga przebiega w pasie drogowym.

W liniach rozgraniczających ulic zlokalizowane są następujące urządzenia towarzyszące:

- Linie kablowe energetyczne,
- Linie napowietrzne energetyczne,

- Sieć wodociągowa,
- Sieć telekomunikacyjna,
- Sieć kanalizacyjna.

Warunki gruntowo – wodne.

Grunty występujące w podłożu dokumentowanego terenu ujęto w trzy pakiety, wydzielając w nich warstwy geotechniczne o zbliżonych wartościach cech fizykomechanicznych:

I. Grunty nasypowe – nasypy niebudowlane, stwierdzone w obu otworach w przypowierzchniowej warstwie o miąższości 0,5 – 0,6 m. W ich składzie zaobserwowano piaski drobne humusowe (gleba), piaski drobne, glinę oraz gruz ceglany. Ze względu na zmienny charakter nasypów, nie określono parametrów geotechnicznych.

II. Grunty spoiste oznaczone wg PN-B-03020:1981 symbolem „C” geologicznej konsolidacji gruntu – plejstocenijskie osady zastoiskowe, nieskonsolidowane, w postaci pyłów i pyłów piaszczystych, stwierdzone w obu otworach, zalegające poniżej głębokości 2,4 – 2,5 m p.p.t.:

- **warstwa IIA** – pyły piaszczyste, szarobrazowe, twaroplastyczne, o uogólnionym stopniu plastyczności **IL=0,20**
- **warstwa IIB** – pyły, brązowe, twaroplastyczne, o uogólnionym stopniu plastyczności **IL=0,10**

III. Grunty niespoiste – plejstocenijskie osady wodnolodowcowe w postaci piasków drobnych. Na podstawie wykonanej sondy dynamicznej DPL (otwór 2R), stwierdzono, że grunty te występują w stanie średnio zagęszczonym. Ze względu na ich zbliżony stopień zagęszczenia w pakiecie tym wydzielono jedną warstwę geotechniczną:

- **warstwa IIIA** – piaski drobne, lokalnie przewarstwione gliną piaszczystą (otwór 2R), średnio zagęszczone, o uogólnionym stopniu zagęszczenia w przedziale **ID=0,55-0,60**

W trakcie prac terenowych wykonanych w dniu 31.05.2013 r., w badanej strefie do maksymalnej głębokości 3,0 m p.p.t., nie stwierdzono obecności wód gruntowych.

4. Projektowane zagospodarowanie terenu

Opracowanie dotyczy budowa ciągu pieszo-jezdnego na ul. Pomorskiej Ostrowie Wielkopolskim i obejmuje:

- budowę konstrukcji jezdni,
- budowę miejsc postojowych,
- budowę zjazdów,
- budowę i przebudowę chodników,
- likwidację nieczynnego obiektu WC,
- urządzenie zieleni i małej architektury,
- budowę kanalizacji deszczowej.
- zabezpieczenie urządzeń kolidujących z układem drogowym,

4.1. Podstawowe dane techniczne

Przyjęte parametry projektowe :

- | | |
|--------------------------|--------------|
| • Klasa techniczna drogi | D |
| • Prędkość projektowa | Vp =30km/h |
| • Przekrój | uliczny |
| • Ilość pasów ruchu | 2 pasy ruchu |
| • Szerokość jezdni | 2x2,5m |
| • Szerokość chodnika | 2,5m |
| • Kategoria ruchu | KR 2 |

- Długość projektowanego odcinka 79,05m.

4.2. Urządzenia towarzyszące

W ramach inwestycji planuje się również budowę kanalizacji deszczowej oraz likwidację nieczynnego obiektu WC.

4.2.1. Kanalizacja deszczowa

Wody opadowe z projektowanego zakresu drogowego zostaną odprowadzone za pomocą systemu wpustów ściekowych oraz przykanalików do istniejącej kanalizacji w ul. Raszkowskiej. Projektowane kanały i przykanaliki wykonać z rur strukturalnych z jednorodnego materiału PEHD o sztywności obwodowej SN8 kN/m² o średnicach: Dn 300/341 mm oraz Dn200/176 mm, łączonych kielichowo na uszczelkę. Studnie rewizyjne na kolektorach kanalizacji deszczowej zaprojektowano jako polietylenowe (PN SN8) prefabrykowane włączowe o średnicach zgodnych z normą PN-B-10729 tj. Dn 1000 mm. Studnie dla wpustów ulicznych zaprojektowano jako polietylenowe (PN SN8) o średnicy Dn400 mm, niewłączowe, z osadnikiem o wysokości 1.0 m pomiędzy dnem studzienki a rzędną wylotu przykanalika. Zamknięcie studni stanowi typowy wpust żeliwny klasy D-400.

4.2.2. Likwidacja podziemnego nieczynnego obiektu WC

W ramach prac przewiduje się likwidację podziemnego nieczynnego obiektu WC. W ramach prac należy rozkuć płyty zakrywające wejścia, wykonać rozbiórkę ścian obiektu na wysokości min. 1,2m oraz zdemontować wszystkie urządzenia znajdujące się wewnątrz obiektu. Materiał z rozbiórki i demontażu należy wywieźć i utylizować. Następnie obiekt należy zasypać gruntem z dowozu z odpowiednim zagęszczeniem tworząc odpowiednie podłoże pod warstwy konstrukcyjne jezdni i miejsc postojowych.

4.3. Projekt wycinki drzew i krzewów, urządzenie zieleni

W ramach rozbudowy drogi przewiduje się wycinkę drzew i krzewów. Zakłada się wycinkę drzew, które zagrażają bezpieczeństwu ruchu na drodze zgodnie z Rozporządzeniem Rady Ministrów z dnia 24.01.1986r. w sprawie wykonania niektórych przepisów ustawy o drogach publicznych. Przewiduje się również wycinkę drzew, które kolidować będą z projektowanym układem drogowym. Do wycinki przewidziano łącznie **25 drzew** oraz **15 m² krzewów**. W obrębie zadrzewień nie stwierdzono występowania gatunków chronionych roślin, zwierząt i grzybów.

Drzewa i krzewy nie podlegające wycince, należy zabezpieczyć przed uszkodzeniami mogącymi powstać podczas realizacji inwestycji. Przewiduje się również wykonanie nowych nasadzeń – 7 klonów pospolitych.

4.4. Zajęcie terenu

Projektowana budowa ciągu pieszo jezdni drogi odbędzie się w istniejącym pasie drogowym.

4.5. Wpływ projektowanej inwestycji na środowisko

Inwestycja polega na zagospodarowaniu terenu narożnika ulic Raszkowskiej i Wolności – budowie ulicy o długości około 76m. Zgodnie z rozporządzeniem Rady Ministrów z dnia 09.11.2010r w sprawie przedsięwzięć mogących znacząco oddziaływać na środowisko budowa drogi o nawierzchni twardej wraz z chodnikiem o kanalizacją deszczową o długości nie przekraczającej 1km nie zalicza się do przedsięwzięć mogących potencjalnie

znacząco oddziaływać na środowisko. W związku z tym inwestycja nie wymaga oceny oddziaływania na środowisko.

Materiały z rozbiórki zostaną odpowiednio zutylizowane, Nawierzchnie utwardzone odwadniane będą do kanalizacji deszczowej. Inwestycja nie wpłynie znacząco na środowisko

4. INFORMACJA DOTYCZĄCA BEZPIECZEŃSTWA I OCHRONY ZDROWIA

Nazwa i adres obiektu budowlanego.

Ulica Raszkowska – zagospodarowanie terenu na narożniku z ulicą Wolności w Ostrowie Wielkopolskim

Nazwa inwestora oraz jego adres.

Miejski Zarząd Dróg
ul. Zamenhofa 2b
63-400 Ostrów Wielkopolski

Imię i nazwisko oraz adres projektanta sporządzającego informację.

mgr inż. Radosław Pietruszewski, ul. Promienista 87A/1, 60-141 Poznań

Zakres robót dla całego zamierzenia budowlanego oraz kolejność realizacji poszczególnych obiektów:

- obsługa geodezyjna przez cały czas trwania robót
- organizacja ruchu na czas prowadzenia budowy,
- roboty przygotowawcze,
- roboty rozbiórkowe,
- roboty ziemne,
- roboty związane z wykonaniem kanalizacji deszczowej,
- roboty związane z zabezpieczeniem kolizji z urządzeniami obcymi,
- roboty nawierzchniowe,
- urządzenia bezpieczeństwa ruchu,
- roboty wykończeniowe.

Wykaz istniejących obiektów budowlanych:

- Sieć elektroenergetyczna,
- Sieć telekomunikacyjna,
- Sieć kanalizacyjna,
- Sieć wodociągowa,
- Istniejące drogi.

Wskazanie elementów zagospodarowania działki-terenu, które mogą stwarzać zagrożenie bezpieczeństwa ludzi i mienia:

- Infrastruktura techniczna w pasie drogowym,
- Istniejące drogi.

Wskazanie dotyczące przewidywanych zagrożeń podczas realizacji robót budowlanych określających skalę i rodzaj zagrożeń oraz miejscem i czasem występowania:

- wykonywanie robót budowlanych ciężkim sprzętem będącym źródłem drgań i hałasu przekraczającego 100dB w pobliżu budynków mieszkalnych;
- brak ochrony przeciwpożarowej i przepięciowej.

Wskazania sposobu instruktażu pracowników.

Pracownicy zatrudnieni przy wykonywaniu prac budowlano-montażowych szczególnie prowadzonych w pobliżu urządzeń energetycznych pod napięciem oraz na wysokościach winni podlegać szczegółowemu nadzorowi technicznemu. Pracownicy ci powinni być zapoznani z warunkami podanymi w zarządzeniu Ministra Infrastruktury z dnia 06.02.2003 r. Dz.U. Nr 47 poz. 401 w sprawie bezpieczeństwa i higieny pracy przy wykonywaniu robót budowlano-montażowych, oraz w Rozporządzeniu Ministra Infrastruktury z dnia 23.06.2003 r. w sprawie informacji dotyczącej bezpieczeństwa i ochrony zdrowia.

Pracownicy zatrudnieni przy robotach na wysokościach winni być zapoznani z przepisami podanymi w Rozporządzeniu Ministra Pracy i Polityki Socjalnej z dnia 26.09.1997 r. w sprawie ogólnych przepisów bezpieczeństwa i higieny pracy. Instruktaż stanowiskowy należy przeprowadzić zgodnie z Rozporządzeniem Ministra Pracy i Polityki Społecznej z dnia 28.05.1996 r. Dz. U. Nr 67 poz. 285 w sprawie szczegółowych zasad szkolenia w dziedzinie bezpieczeństwa i higieny pracy.

Wskazanie środków technicznych i organizacyjnych zapobiegających niebezpieczeństwom wynikającym z wykonania robót budowlanych w strefach szczególnego zagrożenia zdrowia lub w ich sąsiedztwie w tym zapewniających bezpieczną i sprawną komunikację, umożliwiającą szybką ewakuację na wypadek pożaru, awarii i innych zagrożeń.

Przed przystąpieniem do robót należy przeprowadzić szkolenie BHP pracowników w zakresie robót budowlanych dla całej budowy oraz dla poszczególnych stanowisk. Pracownikom należy wydać właściwe środki ochrony osobistej.

Rozpoczęcie robót zgłosić należy do Powiatowej Stacji Sanepid oraz do Państwowej Inspekcji Pracy.

W celu zapobieżenia niebezpieczeństwom wynikającym z wykonywania robót budowlanych w strefach szczególnego zagrożenia zdrowia należy zatrudniać pracowników o odpowiednich kwalifikacjach, posiadających ważne orzeczenia lekarskie o dopuszczeniu do określonych prac i przeszkolonych w zakresie BHP.

Teren prowadzenia prac budowlanych należy ogrodzić i zabezpieczyć przed dostępem osób trzecich. Teren budowy powinien być utrzymany w porządku i czystości przez cały czas realizacji obiektu.

Należy przewidzieć dojazdowe i wyjazdowe drogi technologiczne związane z prowadzeniem robót, umożliwiające szybką ewakuację na wypadek pożaru, awarii, udzielenia pierwszej pomocy medycznej i innych zagrożeń.

Prace wykonywane w pobliżu dróg, na których odbywa się ruch pojazdów należy prowadzić po uprzednim oznakowaniu miejsca robót. Oznakowanie miejsca robót musi zostać wykonane na podstawie aktualnego, zatwierdzonego projektu organizacji ruchu na czas budowy.

5. CZĘŚĆ RYSUNKOWA

1. Plan orientacyjny – skala 1:10000
2. Plan zagospodarowania terenu – skala 1:500

6. DECYZJE, UZGODNIENIA, OPINIE

Odolanów, dnia 25.07.2013r.

Nr BUA.6733.00013.2013

**DECYZJA NR WRG. 6733.11.2013
o ustaleniu lokalizacji inwestycji celu publicznego**

Na podstawie art. 104 ustawy z dnia 14 czerwca 1960 r. - Kodeks postępowania administracyjnego (Dz. U. z 2013 r., poz. 267) oraz art. 50 ust.1 art. 51 ust.1 pkt.2 i art. 54 ustawy z dnia 27 marca 2003 roku o planowaniu i zagospodarowaniu przestrzennym (Dz. U. z 2012 roku, Poz. 647) oraz art. 6 pkt 1 ustawy z dnia 21 sierpnia 1997 r. o gospodarce nieruchomościami /Dz.U. Nr 102 z 2010r. poz. 651 z późn. zm./,

po rozpatrzeniu wniosku:

**Miejskiego Zarządu Dróg
Ul. Zamenhofska 2b
63-400 Ostrów Wlkp.,**

z dnia 03.06.2013 roku, uzupełnionego dnia 13.06.2013 roku.

ustalam lokalizację inwestycji celu publicznego

polegającą na budowie drogi wraz z chodnikiem oraz miejscami parkingowymi i kanalizacją deszczową przy ul. Raszkowskiej i ul. Wolności w Ostrowie Wielkopolskim, na działkach o nr ewidencyjnych: 6/3 i 6/4.

I. RODZAJ INWESTYCJI.

1. rodzaj inwestycji: obiekty infrastruktury technicznej - inwestycja polega na budowie drogi wraz z chodnikiem oraz miejscami parkingowymi i kanalizacją deszczową na terenie działek objętych wnioskiem.

2. Inwestor: Miejski Zarząd Dróg
Ul. Zamenhofska 2b
63-400 Ostrów Wlkp

pełnomocnik działający w imieniu Inwestora:

Marcin Matysik
SMP Projektanci Sp.j.
Ul. Promienista 87 a/1, 60-141 Poznań.

3. warunki zabudowy i szczegółowe zasady zagospodarowania terenu oraz jego zabudowy na podstawie przepisów odrębnych, a w szczególności w zakresie warunków i wymagań ochrony i kształtowania ładu przestrzennego:

a) ustala się budowę drogi wraz z chodnikiem oraz miejscami parkingowymi i kanalizacją deszczową przy ul. Raszkowskiej i ul. Wolności w Ostrowie Wielkopolskim, na działkach o nr ewidencyjnych: 6/3 i 6/4.

b) parametry techniczne planowanej inwestycji:

- budowa jezdni z nawierzchni bitumicznej o długości ok. 76 m i szer. ok. 5,0 m,
- budowa chodnika o szer. ok. 2,5 m, nawierzchnia z kostki
- budowa miejsc postojowych o wym. 2,3 m x 4,5 m, w tym dla osób niepełnosprawnych o wym. 4,1 m x 4,5 m.

W ramach inwestycji planuje się rozbiórkę istniejących nawierzchni, zlikwidowanie nieczynnego podziemnego WC, budowę kanalizacji deszczowej, wycinkę zieleni kolidującej z projektowanym układem drogowym.

II. WARUNKI I SZCZEGÓŁOWE ZASADY ZAGOSPODAROWANIA TERENU ORAZ JEGO ZABUDOWY WYNIKAJĄCE Z PRZEPISÓW ODRĘBNYCH

1. WARUNKI I WYMAGANIA OCHRONY I KSZTAŁTOWANIA ŁADU PRZESTRZENNEGO w oparciu o:

- a) Ustawę o planowaniu i zagospodarowaniu przestrzennym (Dz. U. z 2012 roku, Poz. 647),
- b) Rozporządzenie Ministra Infrastruktury w sprawie sposobu ustalania wymagań dotyczących nowej zabudowy i zagospodarowania terenu w przypadku braku miejscowego planu zagospodarowania przestrzennego (Dz. U z 2003 r. Nr 164, poz.1588),
- c) Rozporządzenie Ministra Infrastruktury w sprawie oznaczeń i nazewnictwa stosowanych decyzji o ustaleniu lokalizacji inwestycji celu publicznego oraz decyzji o warunkach zabudowy (Dz. U z 2003 r. Nr 164, poz. 1589),
- d) w ramach projektu budowlanego należy dążyć do uzyskania ładu przestrzennego tzn. do takich rozwiązań przestrzennych, które tworzyć będą harmonijną całość oraz uwzględniać w uporządkowanych relacjach wszelkie uwarunkowania i wymagania funkcjonalne, społeczno – gospodarcze, środowiskowe, kulturowe oraz kompozycyjno – estetyczne (art.2 ustawy o planowaniu i zagospodarowaniu przestrzennym).

2. WARUNKI OCHRONY ŚRODOWISKA I ZDROWIA LUDZI ORAZ DZIEDZICTWA KULTUROWEGO I ZABYTKÓW ORAZ DÓBR KULTURY WSPÓŁCZESNEJ

- a) realizujący przedsięwzięcie jest obowiązany uwzględnić ochronę środowiska na obszarze prowadzenia prac, a w szczególności ochronę gleby, zieleni, naturalnego ukształtowania terenu i stosunków wodnych,
- b) w przypadku wycinki drzew należy uzyskać zgodę Prezydenta Miasta Ostrów Wielkopolski w formie decyzji,
- c) dopuszcza się wykorzystanie i przekształcenie elementów przyrodniczych wyłącznie w takim zakresie, w jakim jest to konieczne w związku z realizacją konkretnej inwestycji,
- d) planowany pod inwestycję teren zlokalizowany jest poza obszarem zabytku archeologicznego wpisanego do rejestru zabytków, pomnika historii – działki nie podlegają ochronie konserwatorskiej,
- e) teren objęty inwestycją nie jest zagrożony zalaniem przez wody powodziowe,
- f) projektowane odwodnienie nawierzchni utwardzonych będzie odprowadzane do kanalizacji deszczowej, wodę przed zrzutem odpowiednio należy oczyścić,
- g) materiały z rozbiórki należy odpowiednio zutylizować.

3. WARUNKI OBSŁUGI W ZAKRESIE INFRASTRUKTURY TECHNICZNEJ I KOMUNIKACJI wynikające z obowiązujących przepisów:

- a) lokalizacja projektowanej inwestycji – zgodnie z załącznikiem graficznym nr 1 do decyzji,
- b) realizacja inwestycji zgodnie z obowiązującymi przepisami i stosownymi normami,
- c) w przypadku kolizji z sieciami uzbrojenia terenu, przebieg inwestycji należy uzgodnić z zarządzającymi,
- d) projekt budowlany należy uzgodnić z Powiatowym Zespołem Uzgadniania Dokumentacji Projektowej,

- e) projekt zagospodarowania terenu należy sporządzić na aktualnej mapie,
- f) dostęp do drogi publicznej – dostęp planowanej inwestycji z ulicy Raszkowskiej lub ul. Wolności.

4. WYMAGANIA DOTYCZĄCE OCHRONY INTERESÓW OSÓB TRZECICH

- a) zapewnienie interesów osób trzecich winno być zgodne z art. 5 ust. 2 ustawy z dnia 7 lipca 1994 roku Prawo Budowlane / Dz. U. z 2010 r. Nr 243, poz. 1623 z późn. zm.),
- b) Inwestor winien uzyskać zgodę na wejście w teren od właściciela nieruchomości, na terenie których będzie realizowana planowana inwestycja.

5. WARUNKI WYNIKAJĄCE Z PRZEPISÓW SZCZEGÓŁOWYCH

Projekt zagospodarowania działki i projekt budowlany należy wykonać zgodnie z niżej wymienionymi przepisami:

- a) rozporządzeniem Ministra Gospodarki Przestrzennej i Budownictwa z dnia 21 lutego 1995 r. w sprawie rodzaju i zakresu opracowań geodezyjno-kartograficznych oraz czynności geodezyjnych obowiązujących w budownictwie (Dz.U. Nr 25 poz. 133 z późniejszymi zmianami),
- b) rozporządzeniem Ministra Infrastruktury z dnia 25 kwietnia 2012 r. w sprawie szczegółowego zakresu i formy projektu budowlanego (Dz. U. z 2012, poz. 462),
- c) ustawą z dnia 7 lipca 1994 r. - Prawo Budowlane (tj. Dz.U. z 2010 r. Nr 243, poz. 1623 z późniejszymi zm.),
- d) rozporządzeniem Ministra Infrastruktury z dnia 12 kwietnia 2002 r. w sprawie warunków technicznych jakim powinny odpowiadać budynki i ich usytuowanie (Dz.U. z 2002 r. Nr 75 , poz. 690 z późniejszymi zm.).

6. WARUNKI WYNIKAJĄCE Z PRZEPROWADZONYCH UZGODNIEŃ

Decyzję o lokalizacji inwestycji celu publicznego pozytywnie uzgodniono stosownie do art. 53 ust. 4 ustawy z dnia 27 marca 2003 r. o planowaniu i zagospodarowaniu przestrzennym (Dz. U. z 2012 roku, Poz. 647).

7. OKRES WAŻNOŚCI DECYZJI

Niniejsza decyzja wygasa, jeśli:

- inny wnioskodawca uzyskał pozwolenie na budowę,
- dla tego terenu uchwalono plan miejscowy, którego ustalenia są inne niż w wydanej decyzji.

Wygąśnięcie decyzji stwierdza w drodze decyzji organ, który ją wydał.

Teren objęty planowaną inwestycją oznaczony jest na kopiach mapy zasadniczej w skali 1:500.

UZASADNIENIE

W dniu 03.06.2013 roku pełnomocnik pan Marcin Matysik, SMP Projektanci Sp.j., działający w imieniu Inwestora Miejskiego Zarządu Dróg, ul. Zamenhofa 2b, 63-400 Ostrów Wlkp., wystąpił z wnioskiem o ustalenie lokalizacji inwestycji celu publicznego polegającej na budowie drogi wraz z chodnikiem oraz miejscami parkingowymi przy ul. Raszkowskiej i ul. Wolności w Ostrowie Wielkopolskim, na działkach o nr ewidencyjnych: 6/3 i 6/4.

Ze względu na braki formalne, pełnomocnik, działający w imieniu Inwestora, został wezwany o uzupełnienie ich, które dnia 13.06.2013 roku zostały uzupełnione.

W dniu 24.06.2013r. zawiadomiono strony postępowania oraz na tablicy ogłoszeń Urzędu wywieszono zostało ogłoszenie w tej sprawie, co miało na celu poinformowanie wszystkich zainteresowanych o planowanych robotach. W wyznaczonym terminie nie wpłynęły żadne zastrzeżenia ani uwagi.

W dniu 25.06.2013r. projekt decyzji o ustaleniu lokalizacji inwestycji celu publicznego został przekazany do uzgodnień zgodnie z art. 53 ust.4 ustawy z dnia 27 marca 2003 r. o planowaniu i zagospodarowaniu przestrzennym (Dz. U. z 2012 roku, Poz. 647). Organ I instancji uzyskał wyżej wymienione uzgodnienia przedmiotowej decyzji.

Wobec powyższego orzeczono jak w sentencji.

POUCZENIA

1. Niniejsza decyzja nie rodzi prawa do terenu, oraz nie narusza prawa własności i uprawnień /Art. 63 ust.2 ustawy o planowaniu i zagospodarowaniu przestrzennym/
2. Zgodnie z przepisami Art. 63 ust. 4 ustawy - wnioskodawcy, który nie uzyskał prawa do terenu nie przysługuje roszczenie o zwrot nakładów poniesionych w związku z otrzymaną decyzją ustalającą warunki zabudowy i zagospodarowania terenu.
3. Od decyzji służy stronie odwołanie do Samorządowego Kolegium Odwoławczego w Kaliszu za pośrednictwem Burmistrza Gminy i Miasta Odolanów w terminie 14 dni od daty otrzymania.
4. Decyzja niniejsza nie uprawnia do rozpoczęcia robót budowlanych.

ZAŁĄCZNIKI:

1. mapa w skali 1:500 (załącznik graficzny).

OTRZYMUJĄ:

1. Miejski Zarząd Dróg
ul. Zamenhofska 2b
63-400 Ostrów Wlkp.
2. Miasto Ostrów Wielkopolski
Al. Powstańców Wlkp. 18
63-400 Ostrów Wlkp.
3. Marcin Matysik
SMP Projektanci Sp.j.
ul. Promienista 87a/1
60-141 Poznań

DO WIADOMOŚCI:

1. Marszałek Województwa Wielkopolskiego
Pl. Wolności 18
61-739 Poznań
2. a/a (JJ-M)



[Handwritten signature]
BURMISTRZ
MIASTA ODOLANÓW

Pozostałe strony postępowania zawiadomiono w drodze obwieszczenia z dnia 25.07.2013 r. umieszczonego na tablicy ogłoszeń w siedzibie Urzędu Miasta Ostrów Wielkopolski.

**ZALĄCZNIK NR 1g
DO DECYZJI NR 6129/11.005 Z DNIA 15.01.12
O USTALENIU LOKALIZACJI CELU PUBLICZEGO
SKALA 1:500**

KOPIECZYNA
SYTUACyjNO-WYSOKOŚCIOWEJ
Skala 1:500
Województwo wielkopolskie
powiat ostrowski
jednostka osiedlenia
Ob. 0040
6/3
28 05 2013

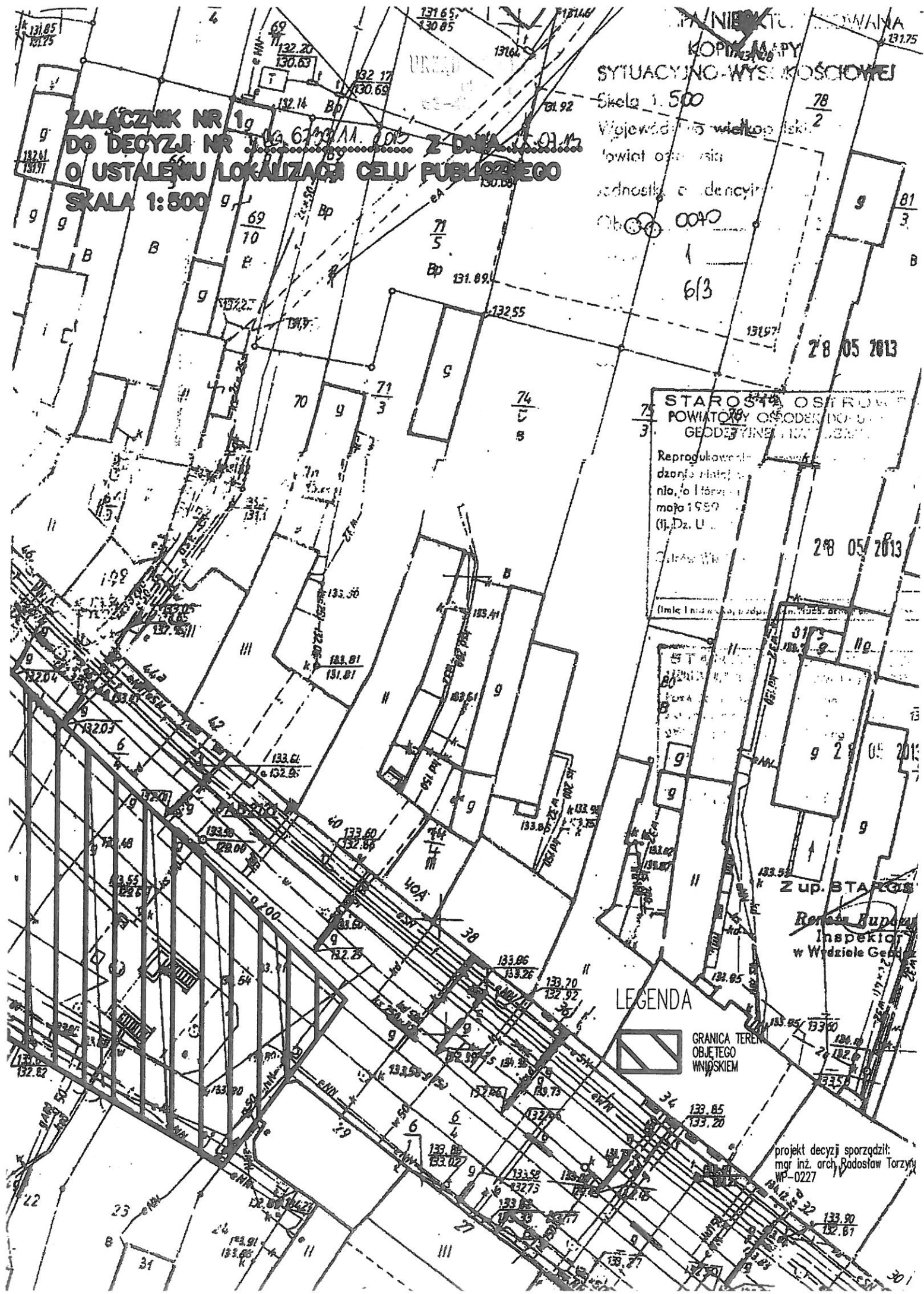
STAROSTWA OSTROWSKI
POWIATOWY OŚRODEK DOKUMENTACJI
GEODEZYJNEJ I KARTOGRAFICZNEJ
Reprogruowana i
doposażona plan
nr. 6129/11.005 z
dnia 15.01.2012 r.
(1).Dz. U.
28 05 2013

Zup. STAROSTWA
Ryszard Kudajka
Inspektor
w Wydziale Geod. i Kart.

LEGENDA

 GRANICA TERENU
OBJĘTEGO
WNIOSEM

projekt decyzji sporządził:
mgr inż. arch. Radosław Torczyński
WP-0227





POZWOLENIE NR 599 /2013/A

NA PODEJMOWANIE INNYCH DZIAŁAŃ, KTÓRE MOGŁYBY PROWADZIĆ DO NARUSZENIA SUBSTANCJI LUB ZMIANY WYGLĄDU ZABYTKU WPISANEGO DO REJESTRU (HISTORYCZNY UKŁAD URBANISTYCZNY)

Działając na podstawie art. 6 ust.1 pkt.1. lit. b, art.7 pkt 1, art. 36 ust 1 pkt. 11, art. 89 pkt.2, art. 91 ust.4 pkt.4 ustawy z dnia 23 lipca 2003 r. o ochronie zabytków i opiece nad zabytkami (Dz.U. Nr. 162 poz. 1568 ze zm.), § 5 ust. 1 Rozporządzenia Ministra Kultury z dnia 9 czerwca 2004r. w sprawie prowadzenia prac konserwatorskich, restauratorskich, robót budowlanych, badań konserwatorskich i architektonicznych, a także innych działań przy zabytku wpisanym do rejestru zabytków oraz badań archeologicznych i poszukiwań ukrytych lub porzuconych zabytków ruchomych (Dz. U. Nr 150, poz. 1579) art. 83 ust. 2, ustawy z dnia 16 kwietnia 2004r. o ochronie przyrody (Dz.U. z 2009 r., Nr 151, poz. 1220, ze zm.), art. 104 ustawy z dnia 14 czerwca 1960 r. kodeks postępowania administracyjnego (Dz. U. z dn. 27.02.2013 r., poz. 267), po rozpatrzeniu wniosku z dnia 11 września 2013 r.(data wpływu 17.09.2013r.), złożonego przez Miejski Zarząd Dróg w Ostrowie Wielkopolskim o udzielenie pozwolenie na usunięcie drzew rosnących na terenie nieruchomości określonej we wniosku

udziela pozwolenia

wnioskodawcy:

Miejski Zarząd Dróg, ul. Zamenhoffa 2b, 63-400 Ostrów Wielkopolski

na podejmowanie innych działań, które mogłyby prowadzić do naruszenia substancji lub zmiany wyglądu zabytku wpisanego do rejestru:

Historyczny układ urbanistyczny miasta Ostrowa Wielkopolskiego wpisany do rejestru zabytków pod nr 683/A na podstawie Decyzji Wojewódzkiego Konserwatora Zabytków z dnia 7 lipca 1993 r.

w zakresie obejmującym usunięcie drzew i krzewów z gatunku:

- świerk kłujący (*Picea pungens*) – 22 szt., o średnim obwodzie pnia 31 cm, mierzone na wys. 130 cm
- śnieguliczka biała (*Symphoricarpos albus*) – o powierzchni 36 m²

na podstawie danych umieszczonych we wniosku wraz z dokumentacją fotograficzną.

Nie pobiera się opłat za usunięcie drzewa na podstawie art. 86. ust. 1. pkt.6. Ustawy z dnia 16 kwietnia 2004 r. o ochronie przyrody (tekst jednolity: Dz. U. z 2009 r. Nr 151 poz. 1220 ze zm.).

Pozwolenie ważne do 31 października 2013 roku

nie udziela pozwolenia

na usunięcie drzewa z gatunku:

- brzoza brodawkowata (*Betula pendula*) – 1 szt., o obwodzie pnia 114 cm, mierzone na wys. 130 cm

Wielkopolski Wojewódzki Konserwator Zabytków w Poznaniu określa następujące warunki polegające na obowiązkach:

- powierzenia czynności związanych z wycinką, drzew wykwalifikowanemu pilarzowi-ogrodnikowi;
- zawiadomienia wojewódzkiego konserwatora zabytków o terminie podjęcia określonych czynności związanych z wydanym pozwoleniem, przynajmniej 3 dni przed rozpoczęciem tych czynności;

- niezwłocznego zawiadomienia wojewódzkiego konserwatora zabytków o zagrożeniach lub nowych okolicznościach ujawnionych w trakcie prowadzenia wskazanych w pozwoleniu działań

Postępowanie w sprawie wydanego pozwolenia może zostać wznowione, a następnie pozwolenie może zostać cofnięte lub zmienione na podstawie art. 47. Ustawy z dnia 23 lipca 2003 r. o ochronie zabytków i opiece nad zabytkami.

Zobowiązuje wnioskodawcę

w terminie do końca II kwartału 2014 roku

1. dokonania nasadzeń zastępczych w miejscu nowo projektowanego parkingu zlokalizowanego w Ostrowie Wielkopolskim u zbiegu ulic Raszkowskiej i Wolności
 - do sadzenia należy zastosować okazałe egzemplarze drzew z gatunku np.: klon pospolity odm. Globusom, surmia bignoniowa odm. Nana oraz okazałe egzemplarze krzewów z gatunku np.: berberys Thunbergia, pęcherznica kalinolistna
1. dostarczeniu Wielkopolskiemu Wojewódzkiemu Konserwatorowi Zabytków w Poznaniu Delegatura w Kaliszu pisemnej informacji o wykonaniu tego zobowiązania.

Uzasadnienie

Drzewa zlokalizowane są na terenie nieruchomości, podlegającej ochronie konserwatorskiej na podstawie decyzji WWKZ z dnia 7 lipca 1993 r, wpisującej do rejestru zabytków historyczny układ urbanistyczny miasta Ostrowa Wielkopolskiego pod nr 683/A. Przedmiotowe drzewa rosną na terenie przeznaczonym pod budowę parkingu. Drzewa te to w większości świerki posadzone wtórnie oraz krzew z gat. śnieguliczka pozbawiony zabiegów pielęgnacyjnych, zaniedbany pod względem stanu zachowania i wartości dekoracyjnych. Drzewo z gat. brzoza okazałe wiek. około 40 lat rośnie w narożnej części placu jego obecność nie wpłynie negatywnie na nowo projektowany parking. Wobec powyższego należało orzec jak w sentencji. Stosownie do treści art. 36. ust. 1. pkt 11. w związku z art. 6. ust. 1. pkt 1. lit. b) i art. 7. pkt 1. przywoływanej na wstępie ustawy pozwolenia wojewódzkiego konserwatora zabytków podejmowanie innych działań, które mogłyby prowadzić do naruszenia substancji lub zmiany wyglądu zewnętrznego zabytku wpisanego do rejestru zabytków. Kompetencje wojewódzkiego konserwatora zabytków do wydawania decyzji zgodnie z właściwością i w sprawach określonych w ustawie o ochronie zabytków i opiece nad zabytkami zawarte są w treści art. 89. pkt 2. i art. 91. ust. 4. pkt 4. wzmiankowanej ustawy.

Pouczenie

Zgodnie z art. 47. ustawy o ochronie zabytków i opiece nad zabytkami wojewódzki konserwator zabytków może wznowić postępowanie w sprawie wydanego pozwolenia, o którym mowa w art. 36. ust. 1. a następnie zmienić je lub cofnąć w drodze decyzji, jeżeli w trakcie wykonywania badań, prac, robót lub innych działań określonych w pozwoleniu wystąpiły nowe fakty i okoliczności, mogące doprowadzić do uszkodzenia lub zniszczenia zabytku.

Od decyzji niniejszej służy stronie odwołanie do Ministra Kultury i Dziedzictwa Narodowego złożone za moim pośrednictwem w terminie 14 dni od daty jej otrzymania.



Zup. Wielkopolskiego Wojewódzkiego
Konserwatora Zabytków

Beata Maria [Signature]
Kierownik Delegatury w Kaliszu

Otrzymują:

1. Miejski Zarząd Dróg
ul. Zamenhoffa 2b, 63-400 Ostrów Wielkopolski

Do wiadomości:

1. aa



SMP Projektanci Spółka Jawna
ul. Promienista 87A/1
60-141 Poznań

Ostrów Wielkopolski, 06 sierpnia 2013 roku

Znak 42MMD/AG/5208/2013

Dot. Uzgodnienia projektu zagospodarowania terenu narożnika ulicy Raszkowskiej i Wolności w Ostrowie Wielkopolskim.

Odpowiadając na Państwa pismo Rejon Dystrybucji w Ostrowie Wielkopolskim informuje, że w obrębie projektowanego zagospodarowania terenu istnieje sieć energetyczna – linia kablowa nN 0,4kV. W związku z powyższym Rejon Dystrybucji w Ostrowie Wielkopolskim wnosi następujące uwagi do przedstawionego projektu :

- W pobliżu czynnej linii energetycznej prace należy prowadzić zgodnie z Rozporządzeniem Ministra Gospodarki z dnia 17.09.1999 r. w sprawie bezpieczeństwa i higieny pracy przy urządzeniach i instalacjach energetycznych (Dz. U. 1999 Nr 80 poz. 912) oraz Rozporządzeniem Ministra Infrastruktury z dnia 06.02.2003 r. w sprawie bezpieczeństwa i higieny pracy podczas wykonywania robót budowlanych (Dz. U. 2003 Nr 47 poz. 401).
- Skrzyżowania i zbliżenia z linią kablową nN wykonać zgodnie z obowiązującymi przepisami i normami.
- Skrzyżowanie z linią kablową nN przed zasypaniem podlega pisemnemu odbiorowi przez pracownika RD w Ostrowie Wielkopolskim.
- W pobliżu kabli prace prowadzić ręcznie i pod nadzorem pracownika RD w Ostrowie Wielkopolskim.
- Zmiana trasy lub lokalizacji urządzeń podlega ponownemu sprawdzeniu.
- W przypadku stwierdzenia na etapie budowy występowania ewentualnych kolizji z istniejącą siecią elektroenergetyczną, uniemożliwiających wykonanie inwestycji w sposób zgodny z przepisami, Inwestor lub Wykonawca działający w jego imieniu winien wskazać te miejsca celem przygotowania przez Przedsiębiorstwo Energetyczne technicznych i formalnych warunków usunięcia kolizji.
- Przypadki odkrycia istniejących kabli nN należy bezwzględnie i niezwłocznie zgłaszać do Działu Zarządzania Eksploatacją w Rejonie Dystrybucji w Ostrowie Wielkopolskim. Miejsca te przed zasypaniem podlegają odbiorowi przez pracownika RD w Ostrowie Wielkopolskim.



Energa
operator

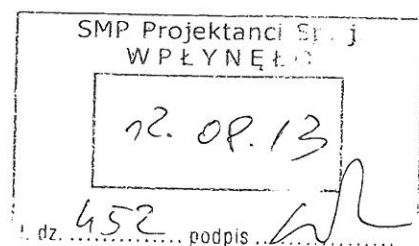
- W miejscach bezpośrednich zbliżeń do istniejącej sieci kablowej nN kable elektroenergetyczne należy zabezpieczyć rurami osłonowymi dwudzielnymi dobranymi odpowiednia do ich typu oraz przekroju :
- dla linii niskiego napięcia koloru niebieskiego o zewnętrznej średnicy min. 110 mm.
- Nie należy naruszać istniejących elementów sieci elektroenergetycznej m.in. słupów, kabli, złącz, przepustów, uziemień itp. Prace w pobliżu tych elementów oraz w pobliżu linii napowietrznych prowadzić z zachowaniem szczególnej ostrożności. Dodatkowo zaleca się także zabezpieczenie elementów sieci elektroenergetycznej przed kradzieżą lub uszkodzeniem w trakcie prowadzenia prac (np. wykopów).

Z poważaniem

Kierownik
Działu Przyłączeń
Marek Wiśniewski

k/o

1. 42MMD – a/a
2. Adresat





PGNiG SPV 4 sp. z o.o.
Oddział w Poznaniu
Zakład w Kaliszu
ul. Majkowska 9, 62-800 Kalisz
tel. 62 7685600, fax 62 7642551

Dział Eksploatacji Infrastruktury Gazowniczej
tel. 62 76 95 360
fax 62 764-25-51

SMP Projektanci Szuba, Matysik, Pokorski sp.j.
Promienista 87a/1
60-141 Poznań

W/ znak:
N/ znak: TE.12-5000-100865/13

z dnia 27-05-2013
z dnia 9-07-2013

Uzgodnienie lokalizacji obiektów w rejonie gazociągów średniego i niskiego ciśnienia

NR TE.12-5000-100865/13

Dotyczy: **Przebudowa istniejącej nawierzchni drogi, miejsc parkingowych, zjazdów i chodników.**

Lokalizacja przedsięwzięcia:
woj. wielkopolskie, gm. Ostrów Wielkopolski, m. Ostrów Wielkopolski, ul. Raszkowska
(obok skrzyżowania z ul. Wolności).

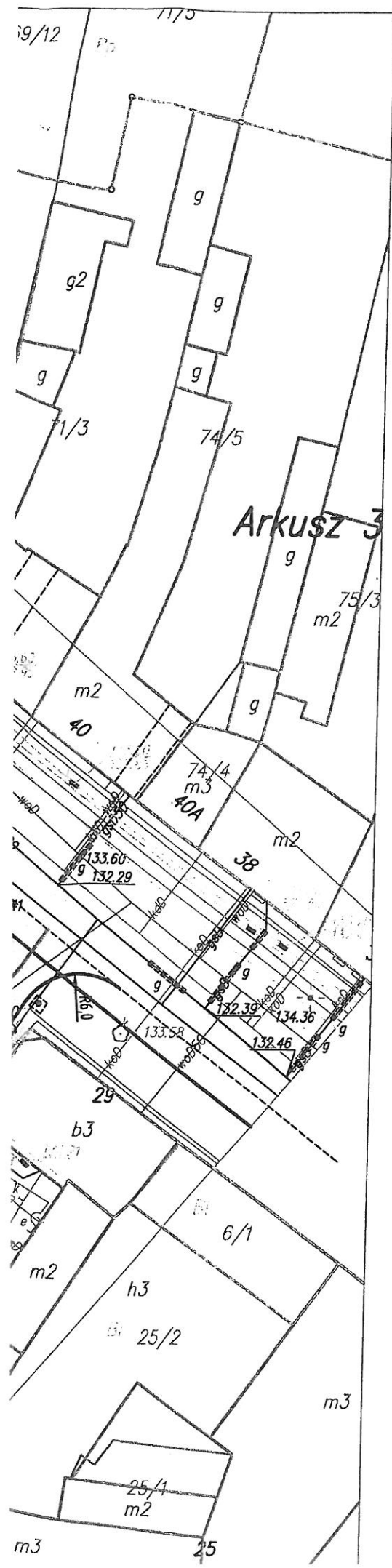
W odpowiedzi na pismo z dnia 27-05-2013 r. przesyłamy jeden egzemplarz planu sytuacyjnego z wkreślona siecią przewodów gazowych w przedmiotowym rejonie, z następującymi uwagami:

1. Wszelkie prace w obrębie strefy kontrolowanej sieci gazowej należy wykonać ręcznie bez użycia sprzętu mechanicznego.
2. Nie wyrażamy zgody na obniżenie rzędnej terenu w miejscu zlokalizowanej sieci gazowej. Informujemy, że zgodnie PN-91/M-34501 odległość pionowa mierzona od zewnętrznej powierzchni gazociągu do powierzchni ziemi lub nawierzchni po przebudowie, powinna wynosić min. 1,0 m.
3. Przed przystąpieniem do prac należy wykonać próbne przekopy celem ustalenia rzeczywistego posadowienia istniejącej sieci i przyłączy gazowych niskiego ciśnienia /materiał stal/ zaznaczonych kolorem żółtym w obrębie projektowanych nawierzchni na załączonym planie sytuacyjnym nr 2.
4. W miejscach zbliżeń z gazociągami zachować odległości /Dz.U.Nr 45 z dnia 24.06.1989r. poz. 243/.
5. Informujemy o konieczności zachowania szczególnej ostrożności /w strefie ochronnej gazociągu/ podczas korytowania oraz budowy krawężników, oporników i obrzeży betonowych proj. nawierzchni, aby podczas prowadzenia robót ziemnych nie uszkodzić taśmy ostrzegawczej i rury gazowej.
6. W terminie 7 dni przed rozpoczęciem robót w obrębie strefy kontrolowanej sieci gazowej w celu uniknięcia ewentualnej kolizji wykonawca musi powiadomić Zakład w Kaliszu.
7. Ważność uzgodnienia wynosi 2 lata.

Do wiadomości:
1. TRG.102

Sprawę prowadzi: Marcin Jakubowski, tel.: 62 76 95 361

KIEROWNIK
Dział Eksploatacji Infrastruktury
Gazowniczej
Przemysław Hozakowski



UZGODNIONO
 Uzgodniono w zakresie istniejącej sieci gazowej i wkreślono
 - sieć gazową niskiego ciśnienia
 - sieć gazową średniego ciśnienia
 - sieć gazową wysokiego ciśnienia
UWAGA GAZI Szczegółowy przebieg gazociągu należy ustalić na podstawie przekopów próbnych. W miejscach zbliżeń do sieci gazowej zachować wymagane przepisami odległości. Skrzyżowania z siecią gazową wykonać zgodnie z obowiązującymi przepisami. Roboty ziemne w obrębie sieci gazowych wykonać ręcznie. Roboty prowadzone w obrębie naszych sieci należy zgłosić do Zakładu Gazowniczego w Kaliszu / Rejon Dystrybucji Gazu **WSTĘP**. Regulacja wysokości armatury i sieci gazowej oraz usuwanie ewentualnych kolizji na koszt inwestora.
 Data: 08.07.2013 r. podpis: **KIEROWNIK**
 Dyrektor Oddziału Infrastruktury Gazowniczego

Projekt 2 poziomem niTC.12.5000.100865 Przemysław Hozakowski

INŻYNIER BUDOWY
 Marcin Jakubowski

LEGENDA

- istniejące granice działek
- istniejące numery działek
- projektowana oś
- projektowany krawężnik 20x30cm
- projektowany krawężnik 20x30cm obniżony
- projektowany krawężnik drogowy 12x25cm
- projektowane obrzeże 8x30cm
- projektowana jezdnia bitumiczna
- proj. parking (kostka betonowa)
- proj. chodnik (kostka betonowa)
- proj. zjazdy (kostka betonowa)
- projektowana zieleń

 SMP Projektanci Sp. j.		SMP Projektanci Sp. j. ul. Promienista 87A/1 60-141 Poznań www.smp.poznan.pl e-mail: biuro@smp.poznan.pl tel. 61 86 19 636, fax. 61 86 10 644 NIP 779-23-71-246 REGON 301375359	
		Inwestor: Miejski Zarząd Dróg ul. Zamenhofska 2B, 63-400 Ostrów Wielkopolski	
Nazwa inwestycji: Ulica Raszowska - zagospodarowanie terenu na narożniku z ulicą Wolności			
Branża: DROGOWA		Stadium dokumentacji: PB/PW	
Stanowisko	Imię i nazwisko	Nr uprawnień specjalność	Podpis
Projektant	mgr inż. Radosław Pietruszewski	WKP/0308/POOD/11 drogowa	<i>Pietruszewski</i>
Opracował	mgr inż. Szymon Antkowiak		<i>Antkowiak</i>
Sprawdzający	mgr inż. Marcin Matysik	WKP/0233/POOD/06 drogowa	<i>Matysik</i>
Tytuł rysunku: Plan sytuacyjny			Nr 2
Nr umowy: 16/2013		Data opracowania: 04/2013	Skala: 1:500



WODKAN

Przedsiębiorstwo Wodociągów i Kanalizacji Spółka Akcyjna
w Ostrowie Wielkopolskim

Ostrów Wielkopolski dn. 25.06.2013 r.

TTI/BL/*3007*...../2013

SMP Projektanci Sp. j.
ul. Promienista 87A/1
60- 141 Poznań

Dotyczy: pisma nr SMP/392/2013 z dnia 27.05.2013 r.

WODKAN Przedsiębiorstwo Wodociągów i Kanalizacji S.A. w Ostrowie Wielkopolskim podaje warunki techniczne projektowania kanalizacji deszczowej dla odwodnienia planowanej nawierzchni utwardzonej, zlokalizowanej przy skrzyżowaniu ul. Raszkowskiej i ul. Wolności w Ostrowie Wielkopolskim.

1. Miejsce włączenia: do istniejącej studni rewizyjnej betonowej o rzędnych: 133,58/129,00 zabudowanej na istniejącej sieci kanalizacji deszczowej w ul. Raszkowskiej;
2. Kompletny projekt kanalizacji deszczowej łącznie z rozwiązaniem ewentualnych kolizji z istniejącym uzbrojeniem przed złożeniem do ZUDP przy Starostwie Powiatowym, należy uzgodnić z WODKAN S.A.

Podane warunki techniczne ważne są 2 lata od daty wydania.

Informujemy, że rodzaj materiału projektowanej instalacji należy uzgodnić z Inwestorem

Członek Zarządu
M. Jurek
M. Jurek

Prezes Zarządu

Janek Nasiałek
Janek Nasiałek

Załączniki: 1

- fragment mapki sytuacyjnej z zaznaczonym miejscem włączenia - 1 egz.

Sprawę prowadzi: Barbara Laskowska tel. /62/ 738 77 29

63 400 Ostrów Wielkopolski; ul. Partyzancka 27; telefon 62 738 77 12; fax 62 735 36 90
e-mail: biuro@wodkan.com.pl

www.wodkan.com.pl

NIP: 622-010-58-04; Regon: 250521343

rejestracja: Sąd Rejonowy w Poznaniu, IX Wydział Gospodarczy KRS, nr: 0000039816
kapitał zakładowy: 51.186.750,00 zł (opłacony w całości)



Telekomunikacja Polska
Domena Hurt
Techniczna Obsługa Klienta
Wydział Ewidencji i Zarządzania Danymi o Infrastrukturze
ul. Purkyniego 2, 50-155 Wrocław
tel.: 71 359 52 17 fax.: 71 347 07 23
www.hurt-tp.pl

SMP Projektanci Sp.j.
Projektowanie Dróg i Mostów
ul. Promienista 87A/1
60-1471 Poznań

Wrocław, 11 czerwca 2013r.

Numer pisma: TOTWSDU-KL.2110-615/13/DM

Temat: uzgodnienie projektu przebudowy nawierzchni drogi, miejsc parkingowych, zjazdów i chodników na narożniku ulic: Raszkowska - Wolności w Ostrowie Wielkopolskim.

Szanowni Państwo,

informujemy, że uzgadniamy projekt przebudowy nawierzchni drogi, miejsc parkingowych, zjazdów i chodników na narożniku ulic: Raszkowska - Wolności w Ostrowie Wielkopolskim. Przy realizacji procesu budowy wymagane jest spełnienie uwarunkowań, które są integralną częścią uzgodnienia:

1. Wykonawca jest zobowiązany zgłosić do TP S.A. prace w strefie sieci telekomunikacyjnej min. na 14 dni przed przystąpieniem do robót, powołując się na numer przedmiotowego pisma. Tryb i zasady zgłoszenia dostępne są na stronie: www.orange.pl/wniosekonzadzor. Wykonywanie prac na sieci TP S.A. bez zgłoszenia jest naruszeniem własności Telekomunikacji Polskiej i będzie zgłaszane organom ścigania. Powiadomienie powinno zawierać nazwę i adres wykonawcy prac oraz telefon kontaktowy. Pismo należy kierować na adres:
Telekomunikacja Polska
Operacyjne Utrzymanie Sieci i Usług we Wrocławiu
Wydział Utrzymania Usług i Infrastruktury
Al. Wolności 7, 62-800 Kalisz
tel. 62 765 64 32; fax. 62 765 64 49
2. Roboty budowlano – montażowe w obrębie sieci telekomunikacyjnej wykonywać zgodnie z normami i przepisami obowiązującymi w budownictwie łączności ręcznie i pod nadzorem upoważnionego przedstawiciela TP S.A. Technicznej Obsługi Klienta Operacyjnego Utrzymania Sieci i Usług we Wrocławiu;
3. Lokalizację podziemnych urządzeń telekomunikacyjnych w terenie należy potwierdzić za pomocą przekopów kontrolnych, a w przypadku odkrycia w trakcie robót ziemnych urządzeń nienaniesionych na planie należy je zabezpieczyć i powiadomić użytkownika oraz inspektora nadzoru. Istniejącą sieć teletechniczną eksploatowaną przez TP S.A. pokazano na załączonym podkładzie geodezyjnym kolorem żółtym;
4. W przypadku zmiany rzędnych terenu należy wyregulować poziom pokryw studni do projektowanej niwelety. Zachować normatywne przykrycie kanalizacji teletechnicznej;
5. W strefie projektowanych robót sieć telefoniczną zabezpieczyć przed uszkodzeniem. Koszty zabezpieczenia ponosi naruszający stan istniejący;

6. Dodatkowe szczegóły zabezpieczenia ustalić na roboczo przed rozpoczęciem robót w Wydziale Utrzymania Sieci w Kaliszu z naszym przedstawicielem – Jacek Wieczorek tel. 62 765 64 30, 502 435 962.
7. Miejsca zbliżeń i skrzyżowań oraz elementy zanikowe sieci telekomunikacyjnej przed ich zasypaniem podlegają obowiązkowi zgłoszenia użytkownikowi, tj. Wydział Utrzymania Usług i Infrastruktury w Kaliszu Al. Wolności 7 tel. 62 765 64 30, 502 435 962;
8. W przypadku uszkodzenia sieci telefonicznej, wobec przedsiębiorstwa prowadzącego roboty ziemne, egzekwowane będzie wyrównanie szkody na podstawie kalkulacji powykonawczej oraz strat tytułem braku transmisji, sporządzonej przez Telekomunikację Polską;
9. Po zakończeniu prac inwestor jest zobowiązany do pisemnego zgłoszenia z 14-dniowym wyprzedzeniem – na adres podany w punkcie 1 niniejszego pisma – wykonane zadanie do odbioru technicznego w zakresie miejsc kolizyjnych z sieciami teletechnicznymi oraz otrzymania pisemnej akceptacji w formie protokołu odbioru lub notatki służbowej.
10. Niniejsze uzgodnienie ważne jest jeden rok od daty jego wydania.

Telekomunikacja Polska Wydział Ewidencji i Zarządzania Danymi o Infrastrukturze otrzymał do celów służbowych 1 egz. planu sytuacyjnego z przedmiotowego uzgodnienia.

Z poważaniem

Maciej Barecki
Maciej Barecki

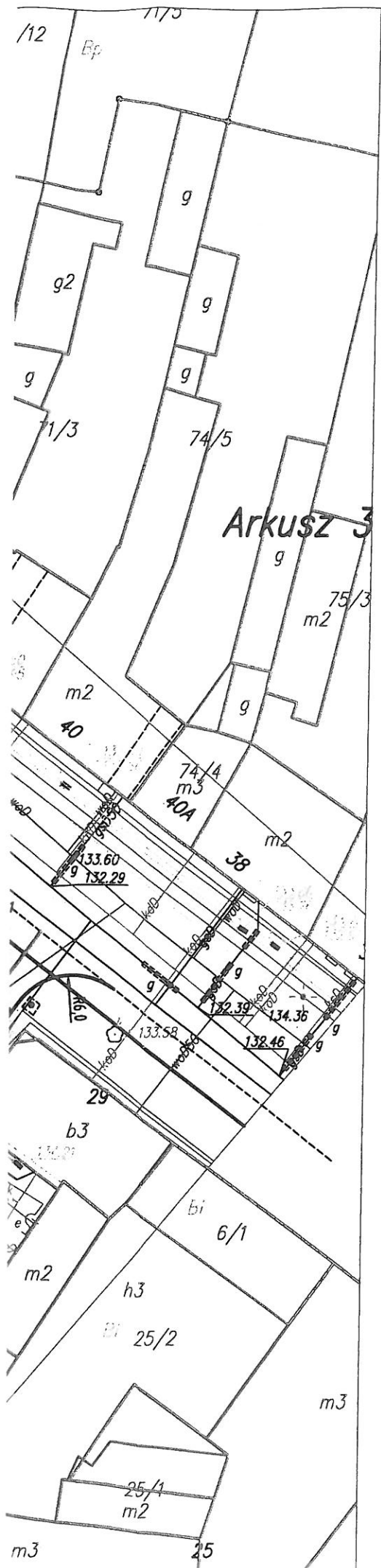
Kierownik Wydziału Ewidencji i Zarządzania
Danymi o Infrastrukturze

Załącznik: 1 egz. planu sytuacyjnego.

SMP Projektanci Sp. j.
WPŁYNĘŁO

17-06-2013

306 podpis *[Signature]*




10.06.2013
Telekomunikacja Polska SA
 Operacyjne Utrzymanie Sieci i Usług we Wrocławiu
 Dział Zarządzania Zasobami Sieci Wrocław
 ul. Purkyniego 2, 50-155 Wrocław

SIEĆ TP SA

LEGENDA

- istniejące granice działek
- istniejące numery działek
- projektowana oś
- projektowany krawężnik 20x30cm
- projektowany krawężnik 20x30cm obniżony
- projektowany krawężnik drogowy 12x25cm
- projektowane obrzeże 8x30cm
- projektowana jezdnia bitumiczna
- proj. parking (kostka betonowa)
- proj. chodnik (kostka betonowa)
- proj. zjazdu (kostka betonowa)
- projektowana zieleń

 SMP Projektanci Sp. j.		SMP Projektanci Sp. j. ul. Promienista 87A/1 60-141 Poznań www.smp.poznan.pl e-mail: biuro@smp.poznan.pl tel. 61 86 19 636, fax. 61 86 10 644 NIP 779-23-71-246 REGON 301375359	
		Inwestor: Miejski Zarząd Dróg ul. Zamenhofska 2B, 63-400 Ostrów Wielkopolski	
Nazwa inwestycji: Ulica Raszkowska - zagospodarowanie terenu na narożniku z ulicą Wolności			
Branża: DROGOWA		Stadium dokumentacji: PB/PW	
Stanowisko	Imię i nazwisko	Nr uprawnień specjalność	Podpis
Projektant	mgr inż. Radosław Pietruszewski	WKP/0308/POOD/11 drogowa	<i>Pietruszewski</i>
Opracował	mgr inż. Szymon Antkowiak		<i>Antkowiak</i>
Sprawdzający	mgr inż. Marcin Matysik	WKP/0233/POOD/06 drogowa	<i>Matysik</i>
Tytuł rysunku: Plan sytuacyjny			Nr 2
Nr umowy: 16/2013		Data opracowania: 04/2013	Skala: 1:500



Netia SA
02-822 Warszawa, ul. Poleczki 13

Adres do korespondencji:
Netia SA
Dział Utrzymania Usług
63-400 Ostrów Wlkp., ul. Waryńskiego 25

SMP Projektanci sp.j

60-141 Poznań

ul.Promienista 87A

Nasz znak: E/W/13/2726/JP
Wasz znak: SMP/389/2013 z dnia 27.05.2013r.

06.06.2013r.

UZGODNIENIE BRANŻOWE

Dotyczy: Projekt przebudowy ulicy Raszkowskiej zagospodarowanie na narożniku z ul.Wolności w Ostrowie Wlkp.

W odpowiedzi na pismo SMP/389/2013 z dnia 27.05.2013r. otrzymanego w dniu 03.06.2013r. firma ABIS w imieniu Działu Utrzymania Usług Netia SA uzgadnia Projekt przebudowy ulicy Raszkowskiej zagospodarowanie na narożniku z ul.Wolności w Ostrowie Wlkp.

Szczegółowe warunki zabezpieczenia sieci Netia SA:

Na mapie sytuacyjnej wraz z projektem układu komunikacyjnego, zaznaczono fragment istniejącej sieci Netia. W miejscu projektowanej przebudowy chodników oraz układu komunikacyjnego w przypadku korytowania należy dokonać regulacji wysokości sieci posadowienia kanalizacji teletechnicznej oraz studni kablowych w tym ram i pokryw.

Po zakończeniu prac budowlanych, dokonać odbiór wstępny wspólnie z przedstawicielem Netia S.A.

Wymagania formalne:

1. W fazie związanej z przygotowaniem projektu, w razie konieczności udzielenia dodatkowych informacji, prosimy o kontakt z Janusz Peśla , tel. +48 606 96 97 84 lub z Działem Utrzymania Usług (tel. jak w pkt. 3).
2. Przed przystąpieniem do robót związanych bezpośrednio z siecią Netii SA w celu uzyskania ich akceptacji Wykonawca zgłosi pisemnie /z minimum 14-dniowym wyprzedzeniem/ zamiar rozpoczęcia prac. Zgłoszenie prac powinno zawierać: termin planowanego rozpoczęcia i zakończenia, lokalizację, zakres i harmonogram prac, nr uzgodnienia ZUDP, nr uzgodnień Netii SA. Adres, na który należy wysłać zgłoszenie:
Netia SA Dział Utrzymania Usług, 63-400 Ostrów Wlkp., ul. Waryńskiego 25, tel. +48 22 352 6657, fax +48 22 338 3164, e-mail: nadzory@netia.pl
3. Prace związane z bezpośrednią przebudową czynnej sieci Netii SA należy zlecić firmie specjalizującej się w robotach teletechnicznych, która posiada udokumentowane doświadczenie w wykonywaniu prac o podobnym zakresie rzeczowym.

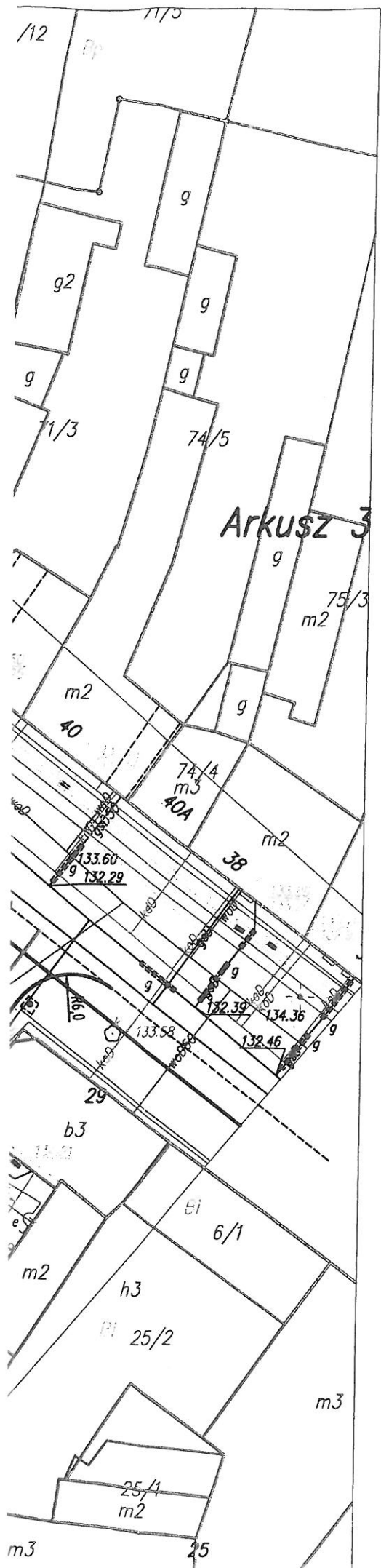


4. Prace wzdłuż sieci telekomunikacyjnej Netia SA /mniej niż 2m/ należy prowadzić po wytyczeniu jej przebiegu, ze szczególną ostrożnością z wykluczeniem użycia sprzętu mechanicznego oraz przy nadzorze przedstawiciela Netii SA/usługa płatna/. Nie wyklucza się odstępstw trasowych i wypłyceń sieci.
5. Wykonawca zobowiązany jest niezwłocznie powiadomić o uszkodzeniu sieci telekomunikacyjnej Netia SA w trakcie prowadzonych robót, numer telefonu alarmowego +48 22 711 7171 (24h).
6. Wszelkie prace związane z siecią teletechniczną należy wykonać zgodnie z ogólnie obowiązującymi przepisami oraz normami Netia SA, zastosowane materiały muszą być zgodne z Listą Materiałów dopuszczonych w Netia SA.
7. Wykonane prace podlegają odbiorowi technicznemu przez przedstawiciela Netii SA. Wykonawca na dzień odbioru dostarczy dokumentację powykonawczą zgodną z normą Netia SA, z inwentaryzacją geodezyjną włącznie.
8. Wszelkie koszty związane z przebudową, nadzorem (*nadzór techniczny przedstawiciela Netii płatny zgodnie z obowiązującym cennikiem w Netia S.A.*) i zabezpieczeniem istniejącej infrastruktury Netii SA ponosi Inwestor.
9. Koszty wszelkich robót i napraw uszkodzeń sieci telekomunikacyjnej Netii SA powstałe w wyniku prowadzonych prac jak i wynikające z wadliwego ich wykonania ponosi Inwestor/Wykonawca. Ponadto, Netia SA zastrzega sobie możliwość dochodzenia roszczeń z tytułu strat w ruchu telekomunikacyjnym powstałych w wyniku uszkodzenia sieci telekomunikacyjnej Netia SA.
10. Uzgodnienie ważne przez jeden rok od ich wydania.

Z poważaniem:

Janusz Peśla
Pełnomocnik Netia S.A.
ds. uzgodnień branżowych

Załączniki:
Projekt przebudowy układu komunikacyjnego



Netia

Janusz Peśl
 Pełnomocnik Netia S.
 ds. uzgodnień branż.

Arkusz 3

LEGENDA

- istniejące granice działek
- istniejące numery działek
- projektowana oś
- projektowany krawężnik 20x30cm
- projektowany krawężnik 20x30cm obniżony
- projektowany krawężnik drogowy 12x25cm
- projektowane obrzeże 8x30cm
- projektowana jezdnia bitumiczna
- proj. parking (kostka betonowa)
- proj. chodnik (kostka betonowa)
- proj. zjazdy (kostka betonowa)
- projektowana zieleń

SMP Projektanci Sp. j.		SMP Projektanci Sp. j. ul. Promienista 87A/1 60-141 Poznań www.smp.poznan.pl e-mail: biuro@smp.poznan.pl tel. 61 86 19 636, fax. 61 86 10 644 NIP 779-23-71-246 REGON 301375359	
Inwestor:		Miejski Zarząd Dróg ul. Zamenhofska 2B, 63-400 Ostrów Wielkopolski	
Nazwa inwestycji:		Ulica Raszkowska - zagospodarowanie terenu na narożniku z ulicą Wolności	
Branża:		Stadium dokumentacji:	
DROGOWA		PB/PW	
Stanowisko	Imię i nazwisko	Nr uprawnień specjalność	Podpis
Projektant	mgr inż. Radosław Pietruszewski	WKP/0308/POOD/11 drogowa	<i>Pietruszewski</i>
Opracował	mgr inż. Szymon Antkowiak		<i>Antkowiak</i>
Sprawdzający	mgr inż. Marcin Matysik	WKP/0233/POOD/06 drogowa	<i>Matysik</i>
Tytuł rysunku:			Nr
Plan sytuacyjny			2
Nr umowy: 16/2013		Data opracowania: 04/2013	Skala: 1:500

WODKAN Przedsiębiorstwo Wodociągów i Kanalizacji S.A.
ul. Partyzancka 27, 63-400 Ostrów Wielkopolski

tel. ~~736-56-51~~

Uzgodnienie Nr 23/2013 data 9.09.2013 r

ważne na okres 3 lat.

Uzgodniono projekt pod warunkiem uwzględnienia naniesionych zmian oraz zastosowania się do uwag:

1. o rozpoczęciu robót powiadomić pisemnie dostawcę wody z jednoczesnym przedłożeniem uzgodnionego i zatwierdzonego projektu,
2. prace ziemne w rejonie istniejącego uzbrojenia prowadzić ręcznie,
3. włączenie do czynnej sieci może być wykonane na zlecenie Inwestora tylko przez WODKAN S.A.,
4. przed zakryciem sieci i instalacji wykonać inwentaryzację geodezyjną oraz dokonać odbioru częściowego z udziałem przedstawiciela WODKAN S.A.,
5. po zakończeniu robót dokonać protokółarnego odbioru końcowego i przekazania do eksploatacji.

*6. ewentualne kłopoty z istn. uzbroj.
wod - kon należy unyć do kont
Inwestor*

KIEROWNIK
Działu Rozwoju Technicznego
i Inwestycji

Anna Wieruchowska