




LEGENDA

- $N = 0.00 \text{ m}^2$ Powierzchnia nasypu
- $W = 0.00 \text{ m}^2$ Powierzchnia wykopu
- $H = 0.2 \text{ m} \times 5.0$ Powierzchnia humusu
(grubość humusu) x (Szerokość humusu)
- — — — — Humus

| | | | |
|---|-----------------|--|---|
| INWESTOR  Miejski Zarząd Dróg w Ostrowie Wielkopolskim ul. Zamenhofa 2b 63-400 Ostrów Wielkopolski | | Jednostka projektująca  email: BIR@icpnet.pl os. Czecha 28/6, 61-287 Poznań | |
| TYTUŁ | | | |
| Ścieżka rowerowa od ul. Poznańskiej do ul. Strumykowej w Ostrowie Wielkopolskim | | | |
| województwo wielkopolskie | | powiat ostrowski | |
| miasto Ostrów Wlkp. | | Skala | Nr rysunku |
| Przekroje poprzeczne - odcinek od km 0+780,5 do km 0+895,5 o długości 115 mb | | 1:100 | 5.1 |
| Stanowisko | Imię i Nazwisko | Nr uprawnień | Data |
| Opracowanie | | | |
| Projektant | B. Rajch | 7131/7/P/2002 | grudzień 2013r. |
| Weryfikator | M. Bartosik | WKP/0087/07 |  |