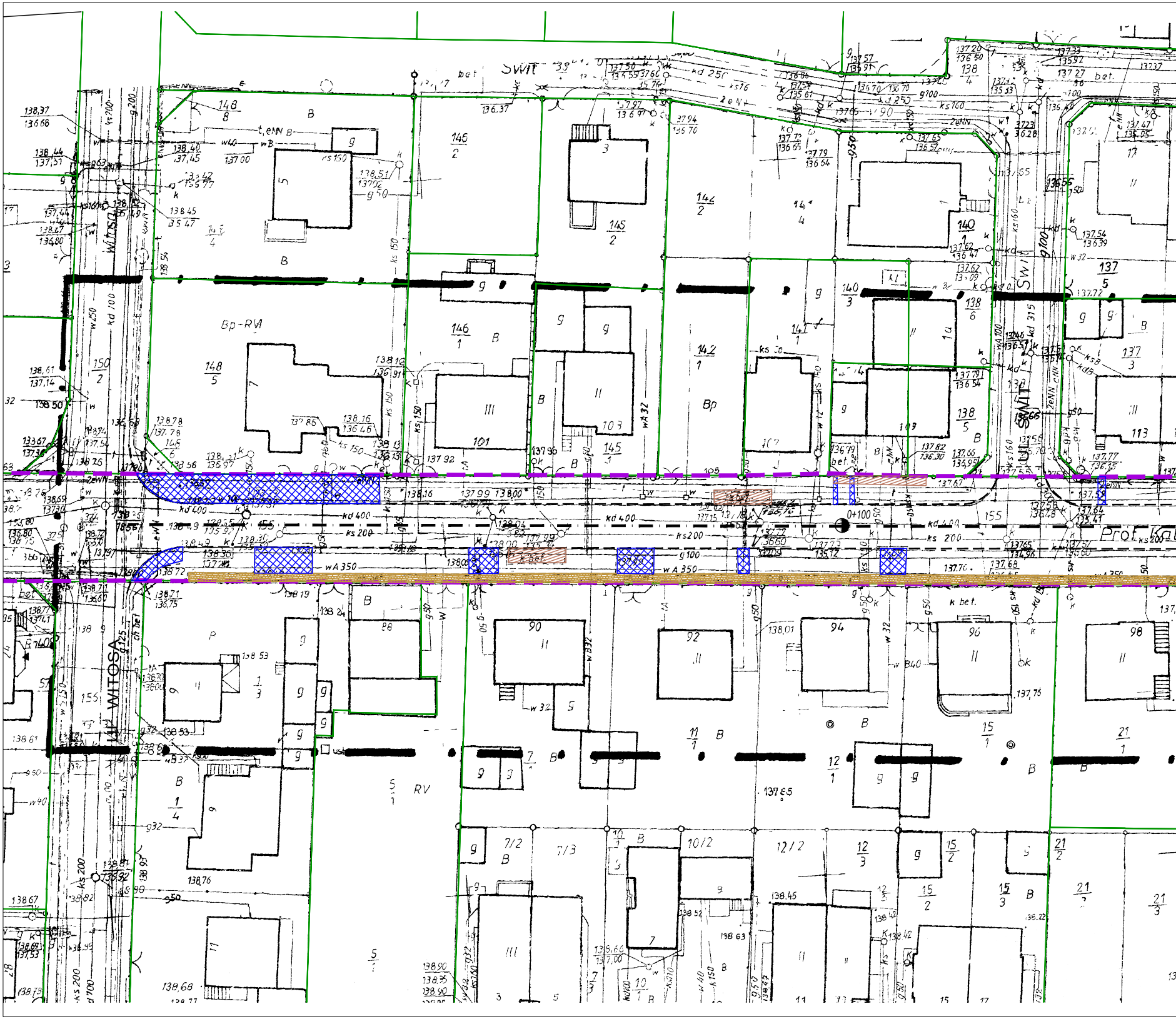
Świt
WITOSA
ul. WITOSA
Świt
ul. Świt
Prof. Kal
Bp-RW
Bp
RV
148
8
148
5
146
2
146
1
145
2
142
2
142
1
141
1
140
3
140
1
138
6
138
5
137
5
137
3
150
2
90
92
94
96
98
101
103
107
109
113
0+100
kd 400
ks 200
kd 250
wA 350
g 100
g 50
ks 150
wA 32
155

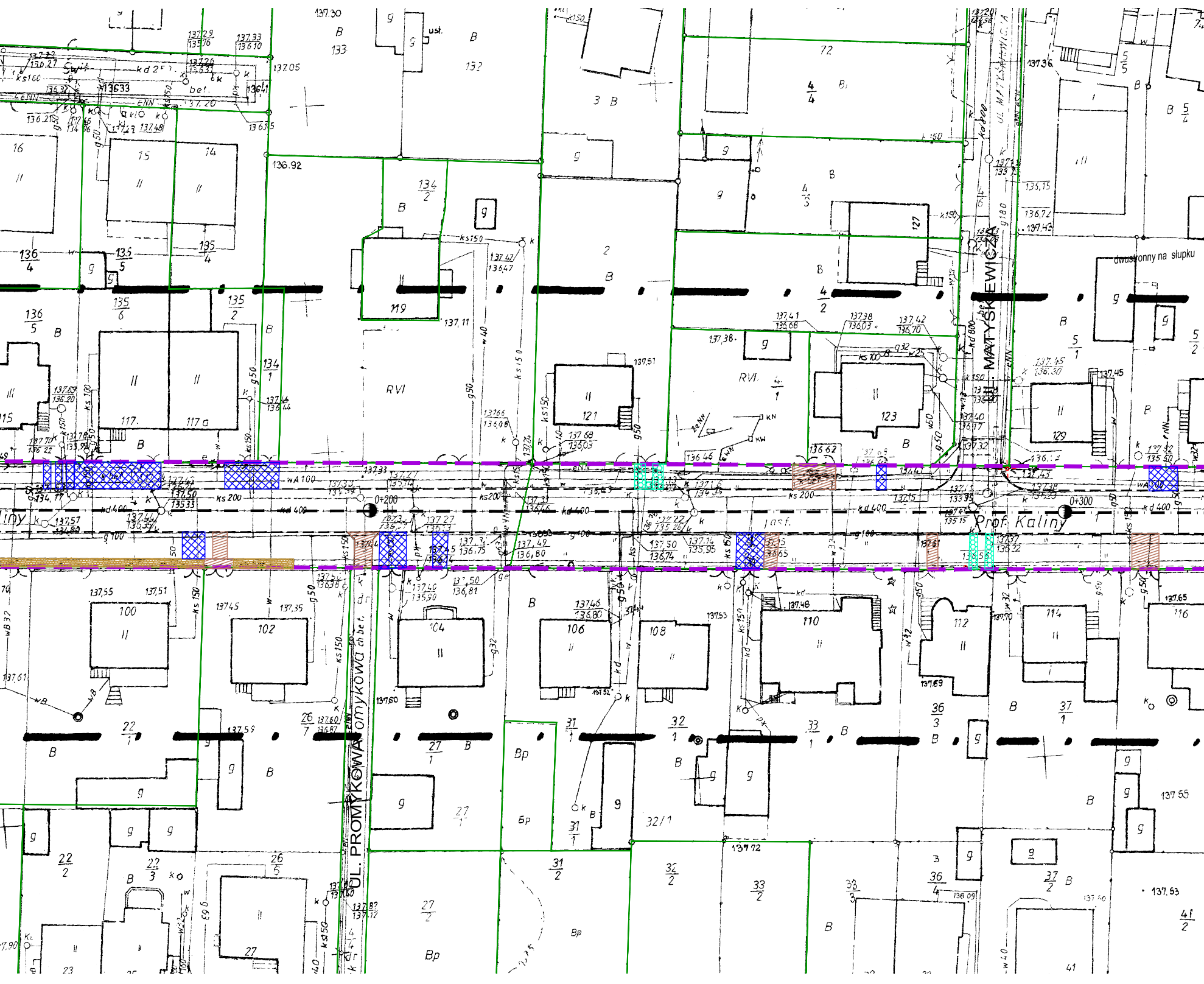
Prof. Kaliny
UL. PROMYKOWA
Promykowa
UL. MATYSKIEWICZA
dwustronny na słupku
0+200
0+300
wA 100
kd 400
ks 200
g 100
119
121
123
127
129
117
117 a
100
102
104
106
108
110
112
114
116
RVI
B
Bp
g

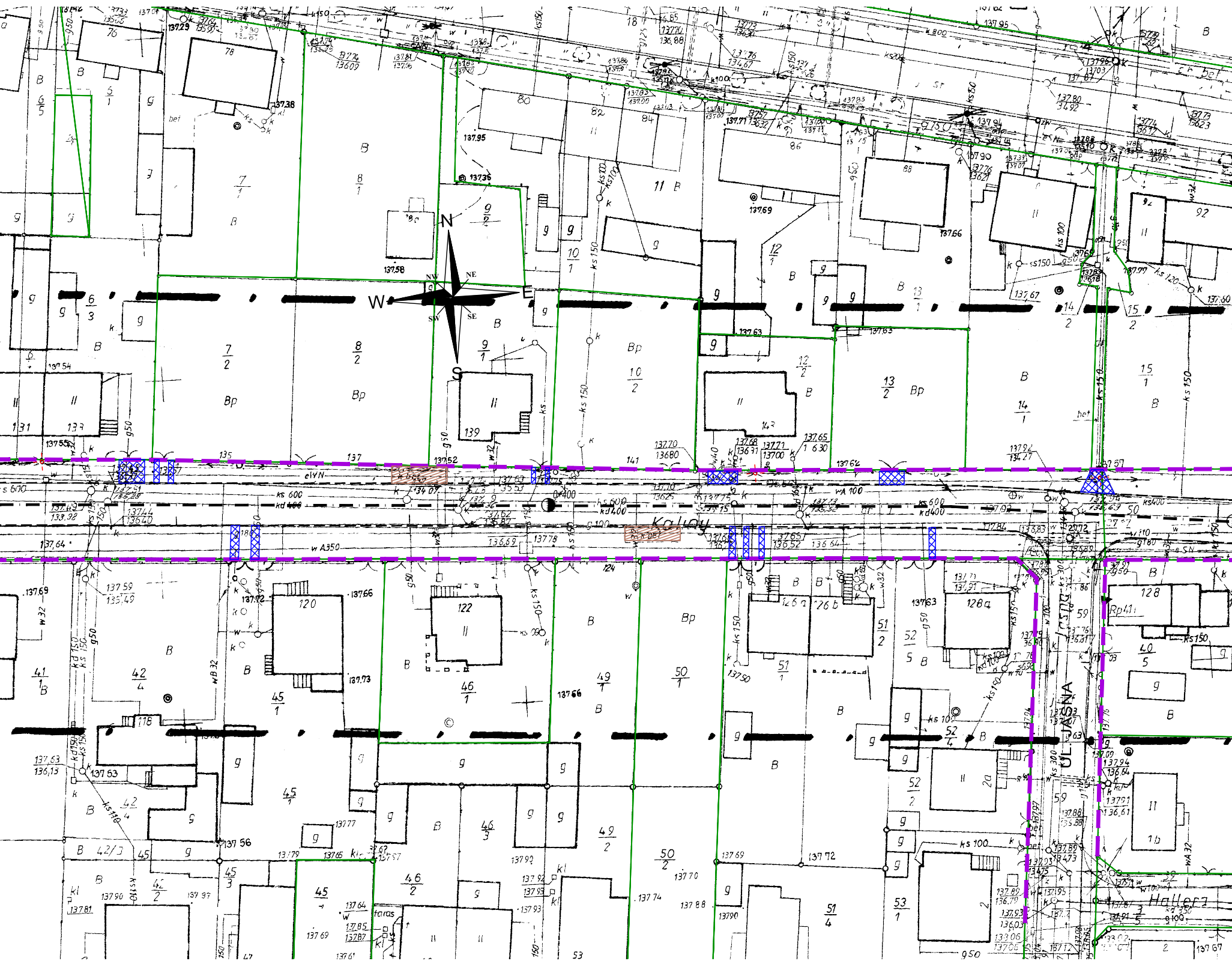
N
NW
NE
W
E
SW
SE
S
Kaliny
UL. JASNA
Hallera
elVN
ks 600
kd 400
wA 100
w A350
ks 150
g 50
bet

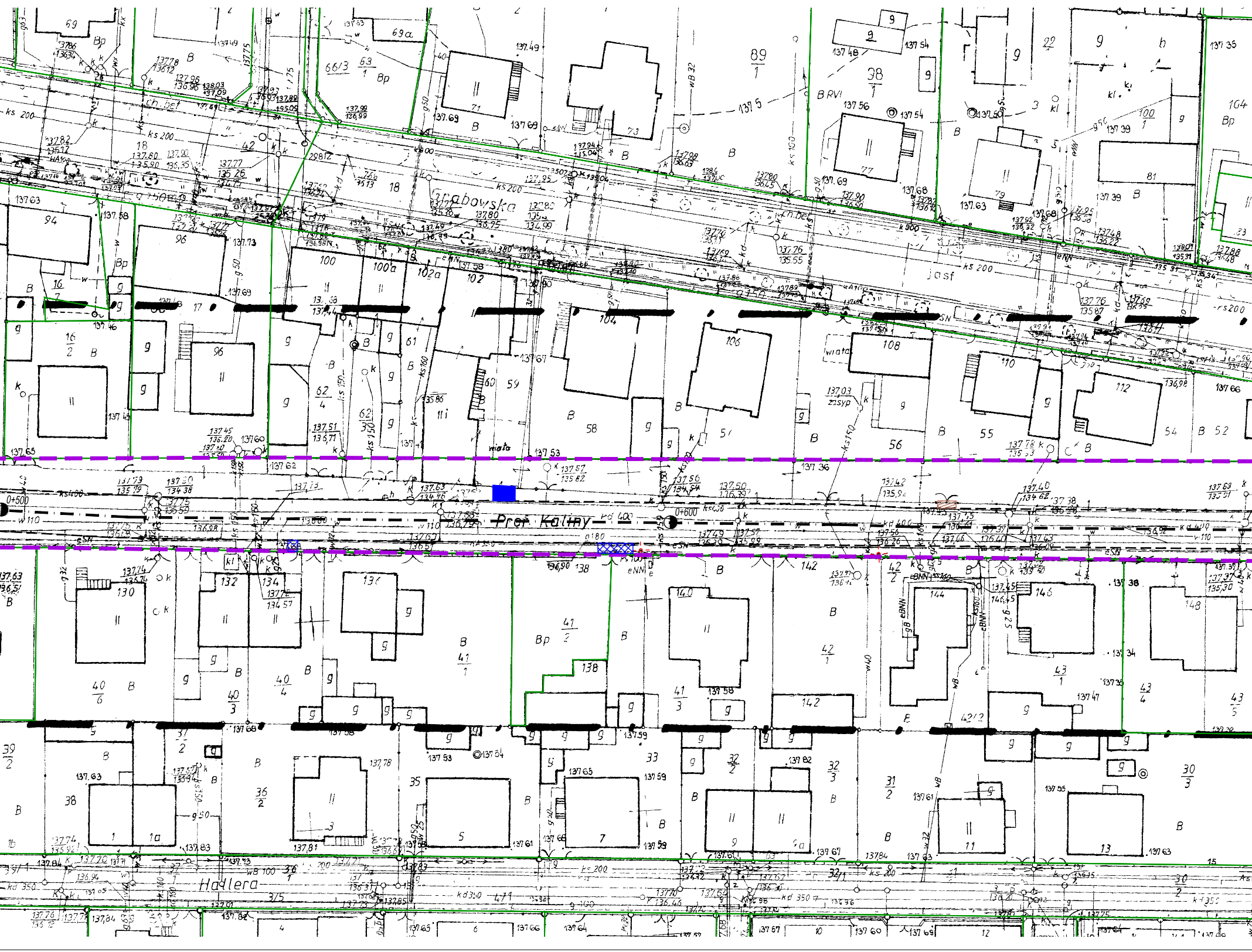
Grabowska
Prof. Kaliny
Hallera
0+500
0+600

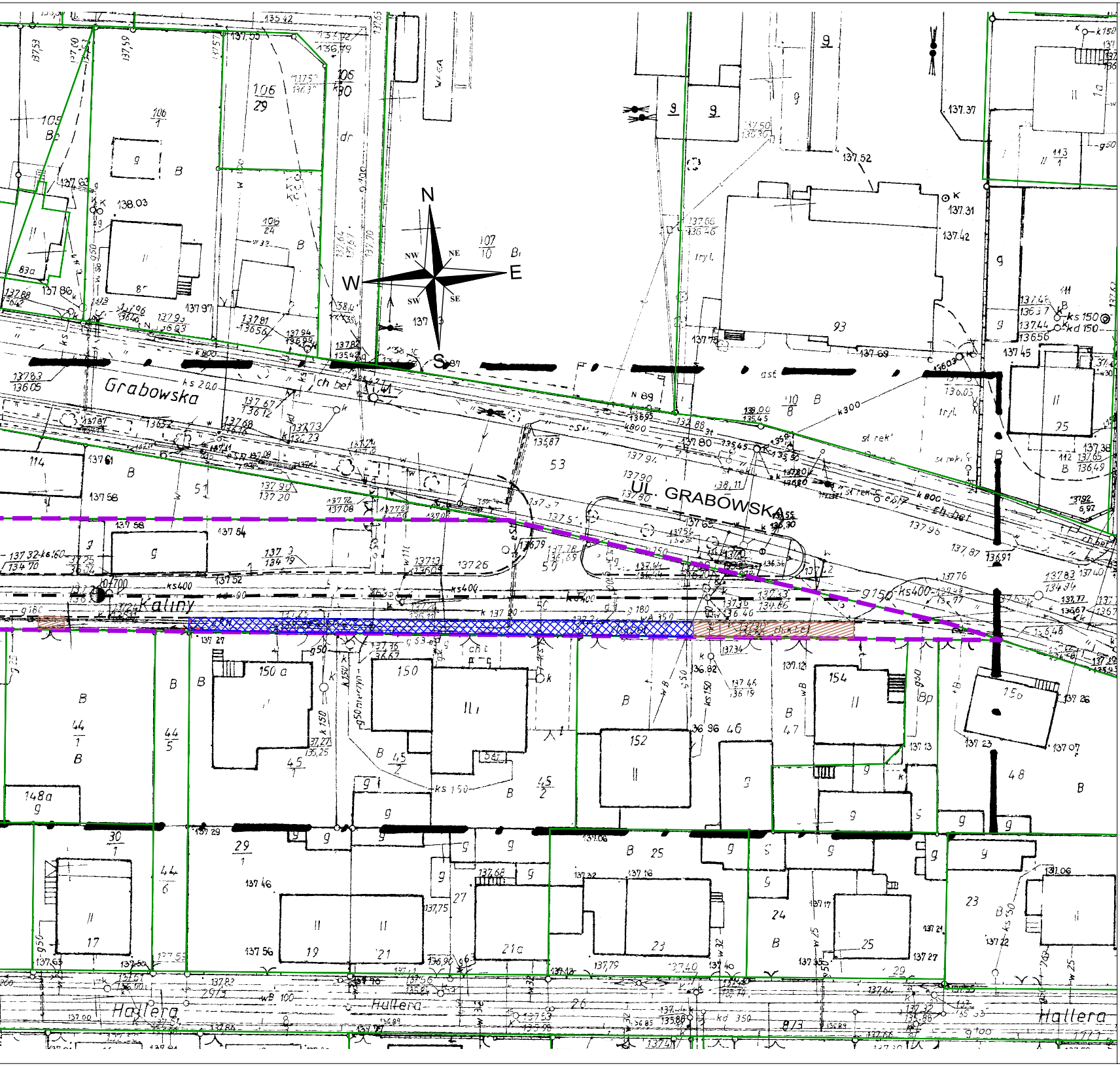
N
NE
E
SE
S
SW
W
NW
Grabowska
UL. GRABOWSKA
Kaliny
Hallera
Hallera

LEGENDA

- 🟫 Rozbiórka płyt granitowych
- ▨ Rozbiórka kostki betonowej
- ▦ Rozbiórka płytek betonowych
- 🟦 Rozbiórka umocnienia betonem
- ▩ Rozbiórka płyt ażurowych
- - - - Istniejąca granica pasa drogowego

Miejski Zarząd Dróg w Ostrowie Wielkopolskim
ul. Zamenhofa 2b
63-400 Ostrów Wielkopolski

WEBA
email: BIR@icpnet.pl os. Czecha 28/6, 61-287 Poznań

TYTUŁ

ul. prof. Kaliny - chodnik i ścieżka rowerowa na odcinku od ul. Witosa do ul. Grabowskiej w Ostrowie Wielkopolskim

województwo wielkopolskie	powiat ostrowski	miasto Ostrów Wlkp.

Plan rozbiórek

Skala	Nr rysunku
1:500	4

Stanowisko	Imię i Nazwisko	Nr uprawnień	Data	
Opracowanie	B.Zbytniewski	————	lipiec 2013r.	
Projektant	B. Rajch	7131/7/P/2002		
Weryfikator	M. Bartosik	WKP/0087/07		