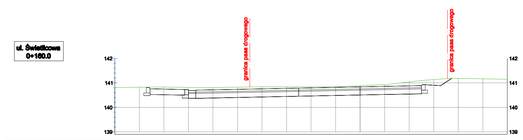



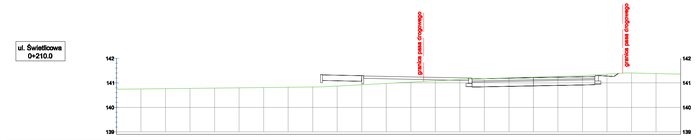

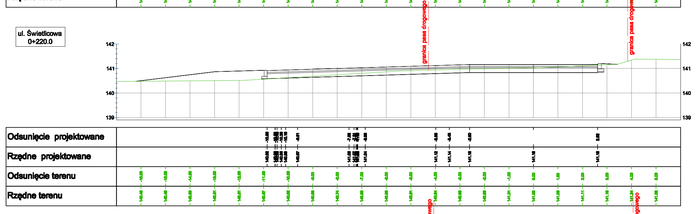

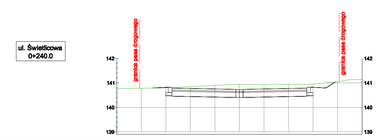



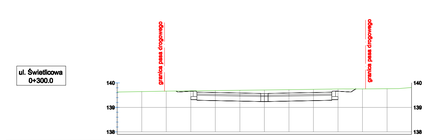

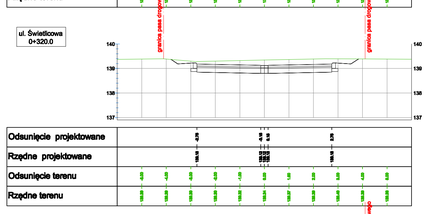

Legenda:

- konstrukcja projektowanej drogi
- istniejący teren / nawierzchnia istniejącej drogi
- granica pasa drogowego

Uwaga!
Granice pasa drogowego nie pokazane na przekrojach poprzecznych znajdują się poza ich zakresem

Miejski Zarząd Dróg
ul. Zamenhofa 2b
63-400 Ostrów Wielkopolski

Pracownia Projektowa
Infrastruktury Drogowej
Marcin Kasalka
ul. Staroprzygodzka 25 , 63-400 Ostrów Wielkopolski
tel. 607 335 657, 505 281 941 fax. 62 594 40 12

Projekt budowlany-wykonawczy

Budowa kanalizacji deszczowej, jezdni i chodników na ul. Świetlicowej w Ostrowie Wielkopolskim		styczeń 2013r.
PRZEKROJE POPRZECZNE		5.2
		SKALA 1:100
PROJEKTANT	mgr inż. Marcin Kasalka WKP/0300/PODD/11 Uprawnienia do projektowania bez ograniczeń w specjalności drogowej	
ASYSTENCI	inż. Rafał Bober	
	mgr inż. Michał Nowak	
	mgr inż. Tomasz Dryjański	