





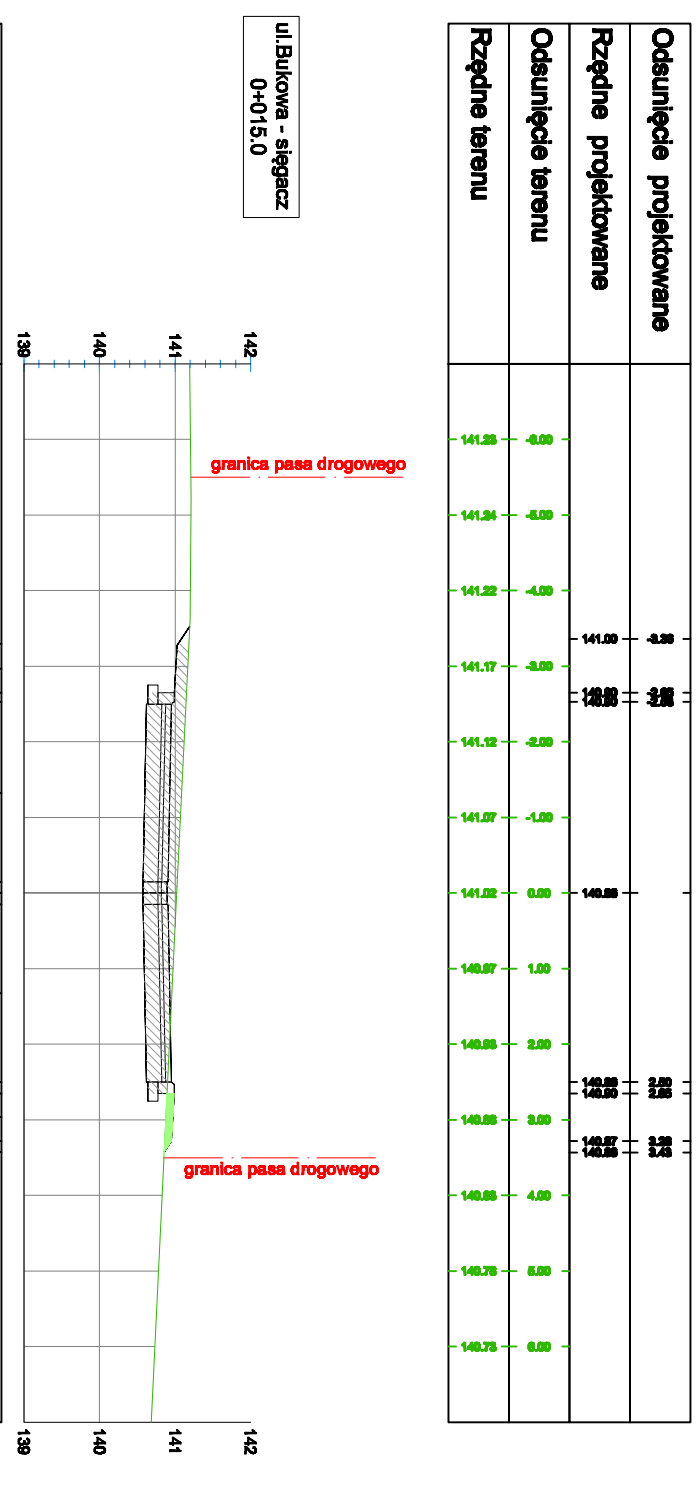

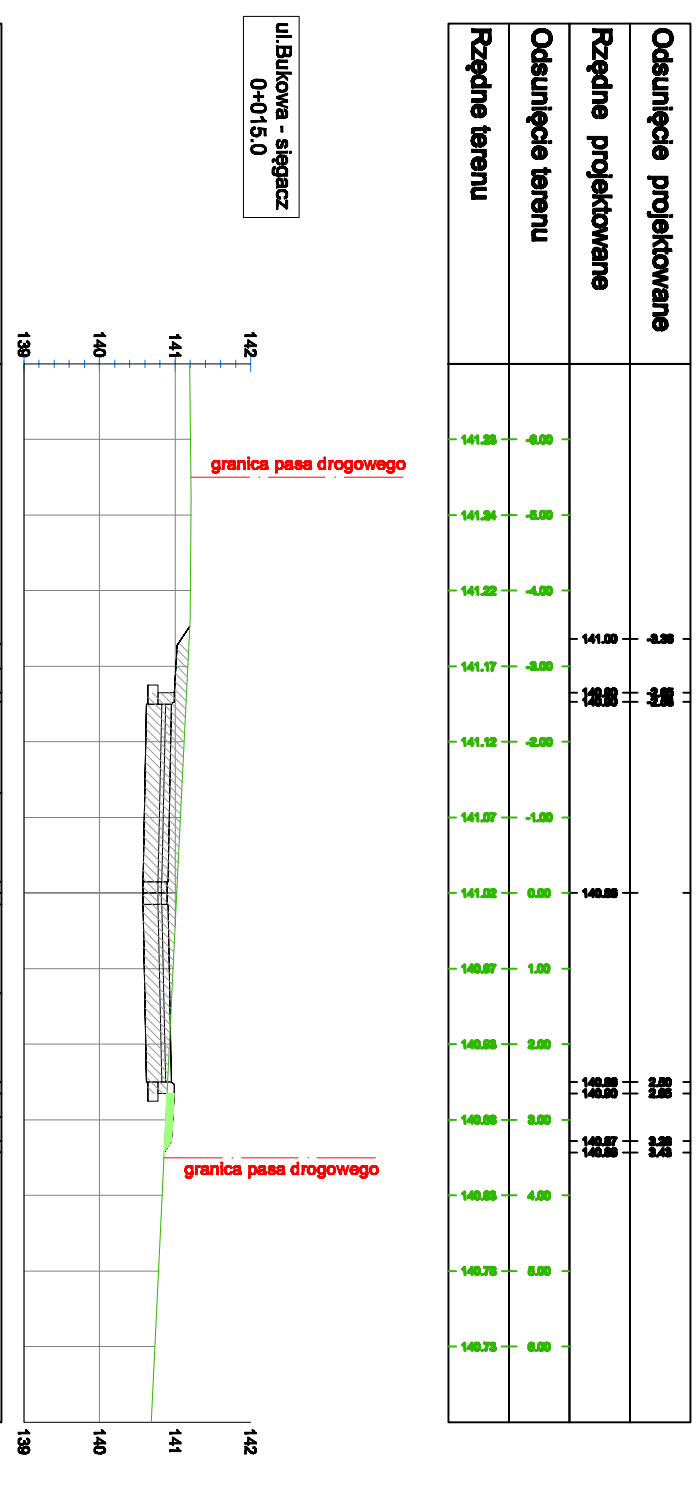

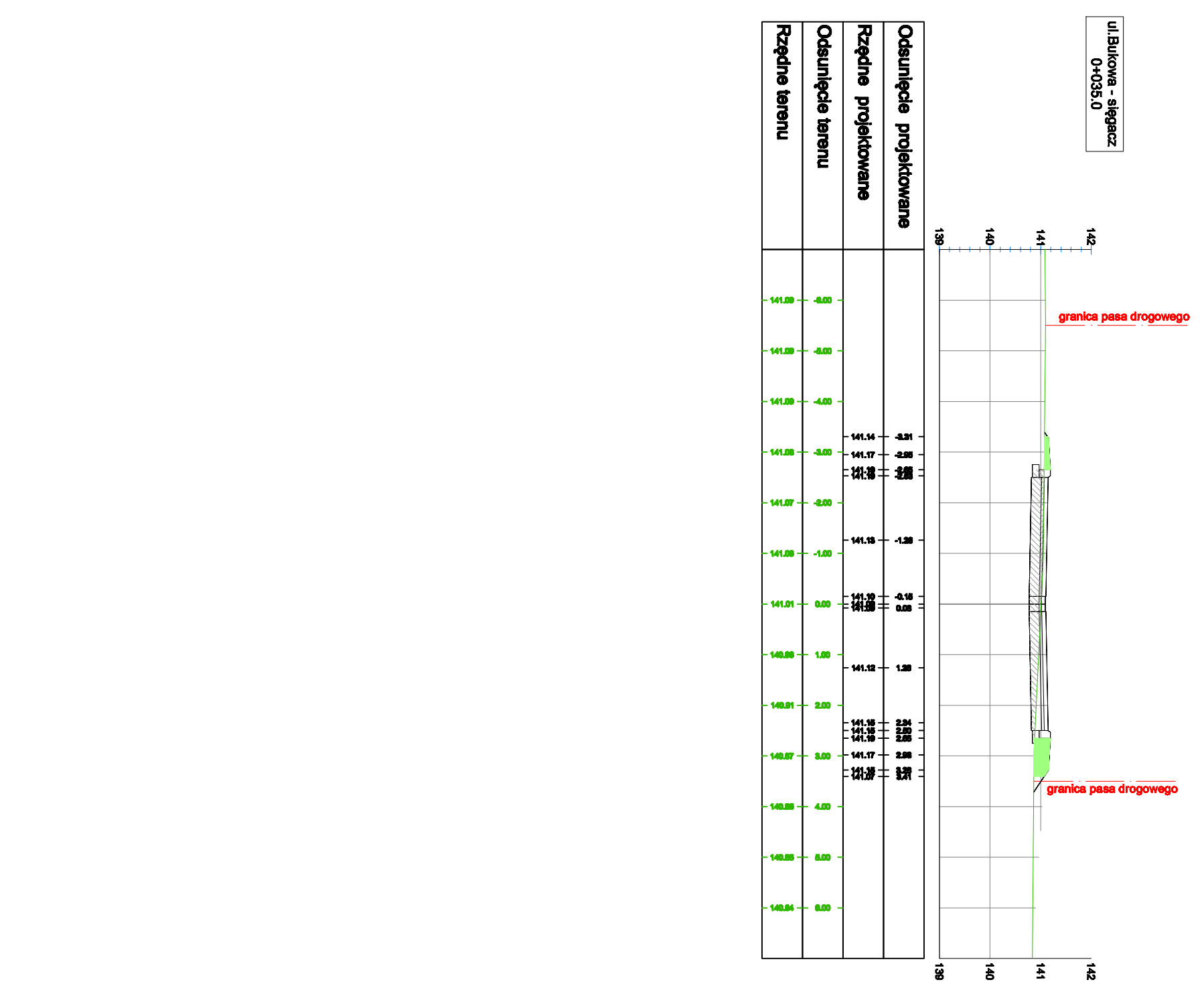
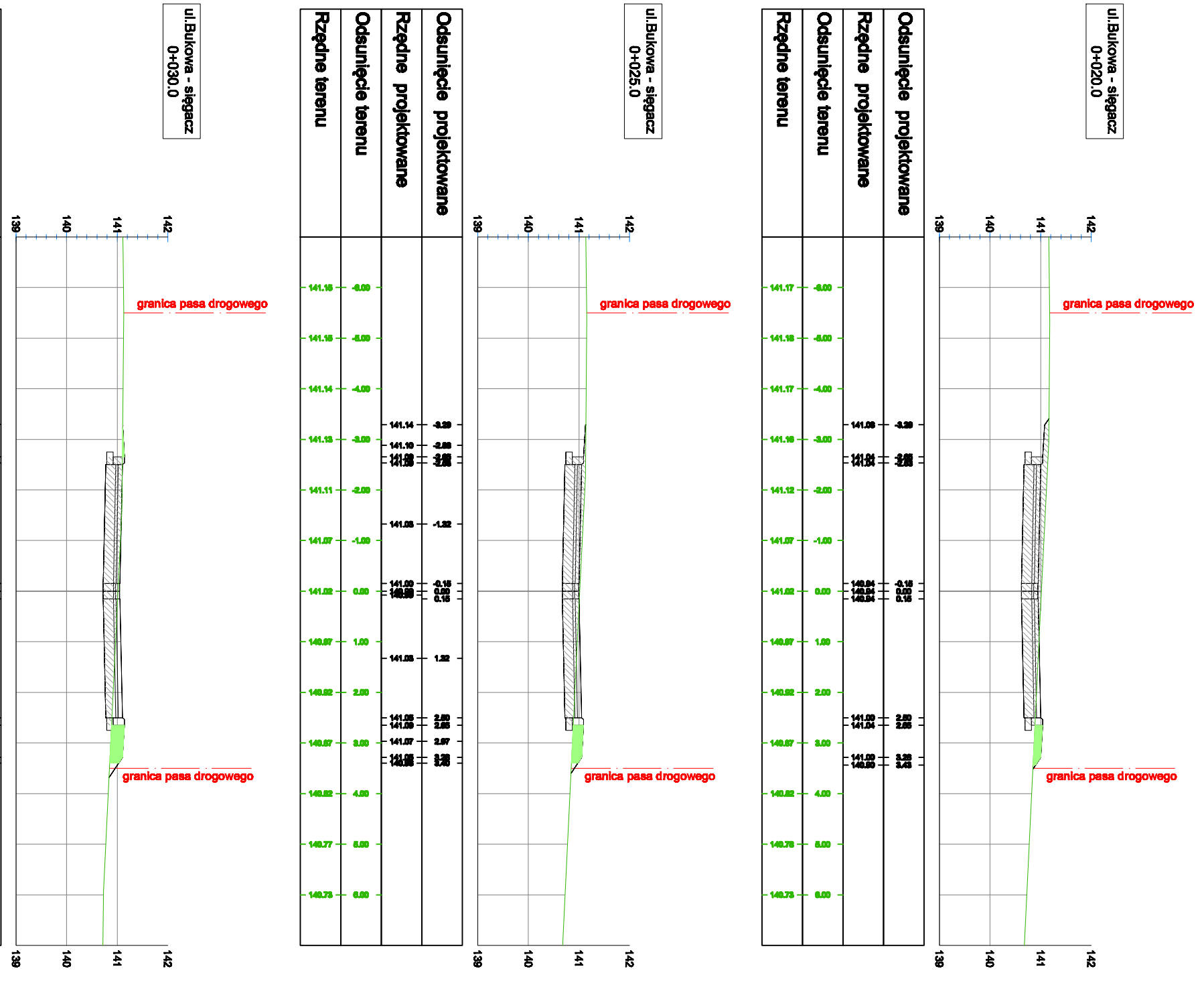



### Legenda:

-  konstrukcja projektowanej drogi
-  bieżący teren / nawierzchnia bieżącej drogi
-  granica pasa drogowego
-  wypełnienie
-  materiał usunięty
-  granica pasa drogowego



**Uwaga!**  
Granice pasa drogowego nie pokazane na przekrojach poprzecznych znajdują się poza ich zakresem

Miejski Zarząd Dróg  
ul. Zaimenhöla 2b  
63-400 Ostów Wielkopolski

Pracownia Projektowa  
Infrastruktury Drogowej  
Marcin Kasika  
ul. Staroprzygodzka 25 , 63-400 Ostów Wielkopolski  
tel. 607 335 657, 505 281 941 fax. 62 584 40 12

**Projekt budowlany-wykonawczy**

**Rozbudowa ulicy Bukowej w Ostrowie Wielkopolskim**

**PRZEKROJE POPRZECZNE**

**5.5**

**SRU 1100**

mgr inż. Marcin Kasika  
WKP/0305/POD/11  
Ustanowił do projektowania bez ograniczeń w specjalności drogowej

mgr inż. Marcin Kasika

mgr inż. Tomasz Dryński