

Legenda:

konstrukcja projektowanej drogi
istniejący teren / nawierzchnia istniejącej drogi

Wykop

Nasyp

granica pasa drogowego

uzbrojenie terenu - gazociąg

uzbrojenie terenu - gazociąg

Uwagi!

Granica pasa drogowego nie pokazane na przekrojach poprzedznych znajdują się poza ich zakresem

Uwaga!
Przed wykonaniem korekty rowu należy dokonać lokalizacji w terenie przebiegu istniejącego gazociągu

Miejscowy Zarząca Drog
ul. Zamienkofs 2b
63-400 Ostrow Wielkopolski

Pracownia Projektowa Infrastruktury Drogowej
Marek Kasalika
ul. Staroprzyszłości 25, 63-400 Ostrow Wielkopolski
tel. 607 335 657, 505 281 941 fax. 62 994 40 12

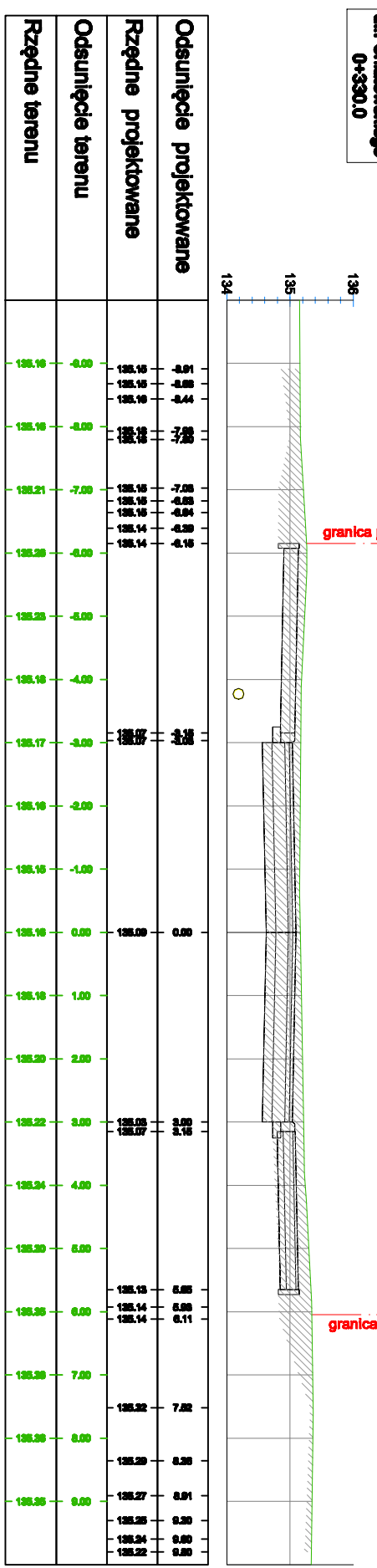
Przebudowa ulicy Poniatowskiego w Osławie Wielkopolskim
- odcinek od ul. Chłapowskiego do Traugutta

PRZEKROJE POPRZECZNE
mgr inż. Marek Kasalika
VKS/POB/P-000/11
hasz. 01903/19 - 16 (projektant)

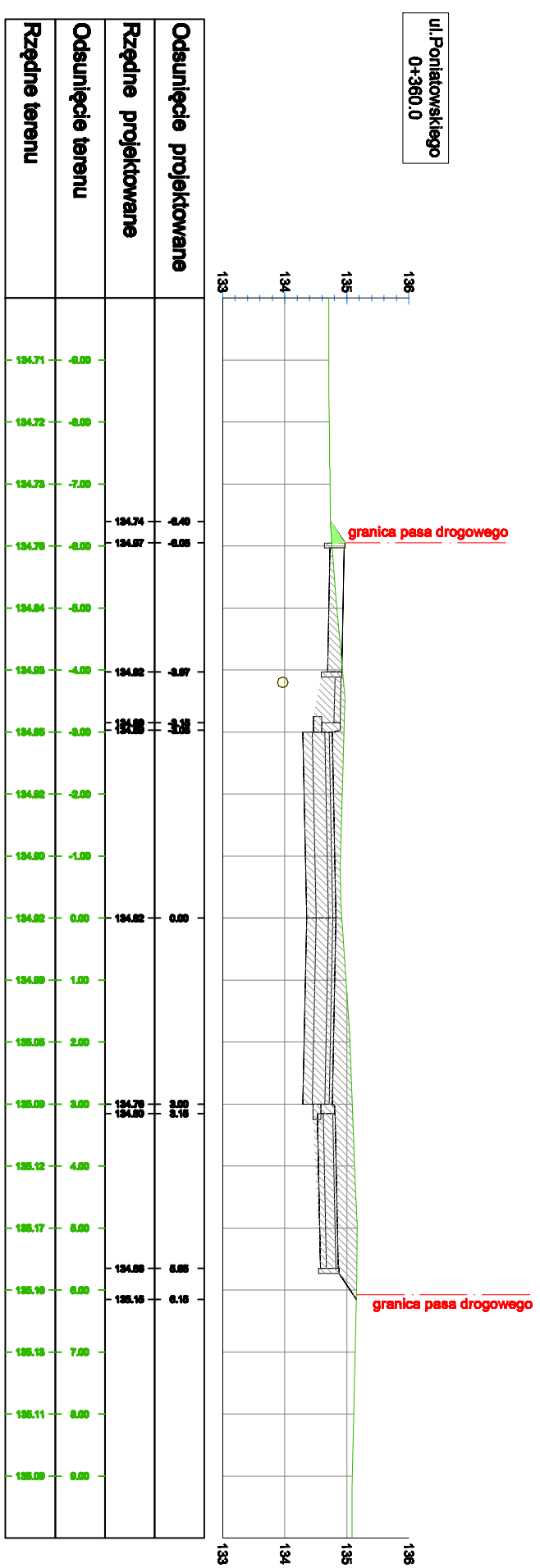
5.4

mgr inż. Rafał Bobber
mgr inż. Michał Nowak
ASYSTENCI
mgr inż. Tomasz Dryżański

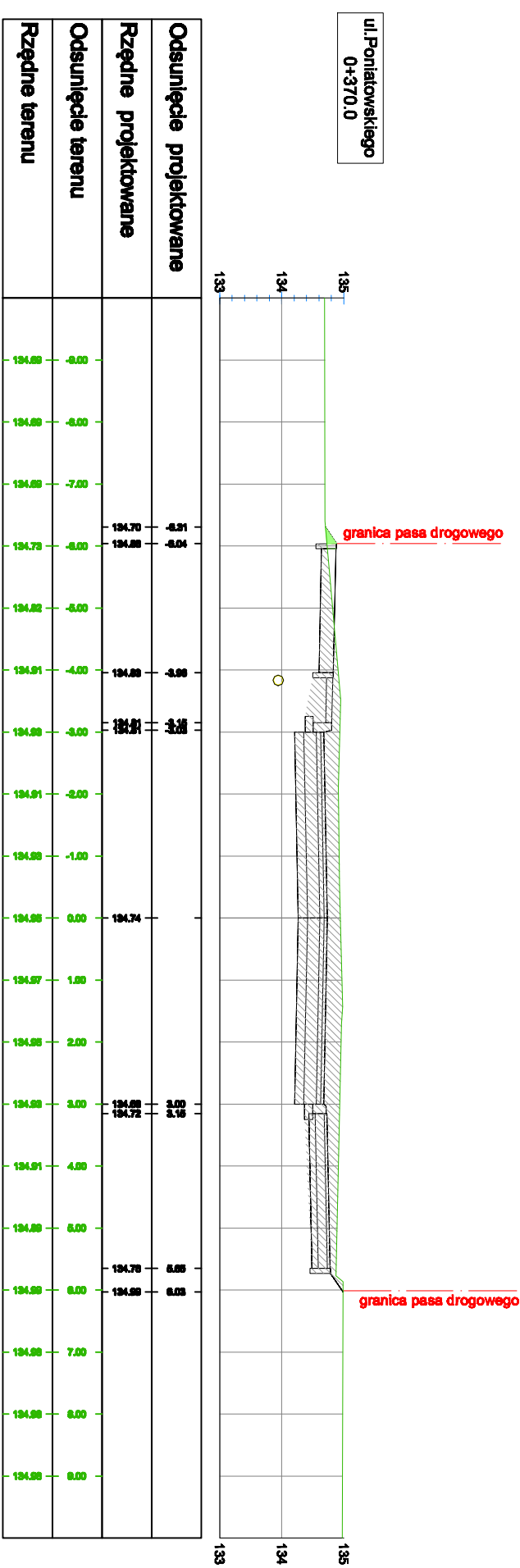
ul. Poniatowskiego
0+330.0



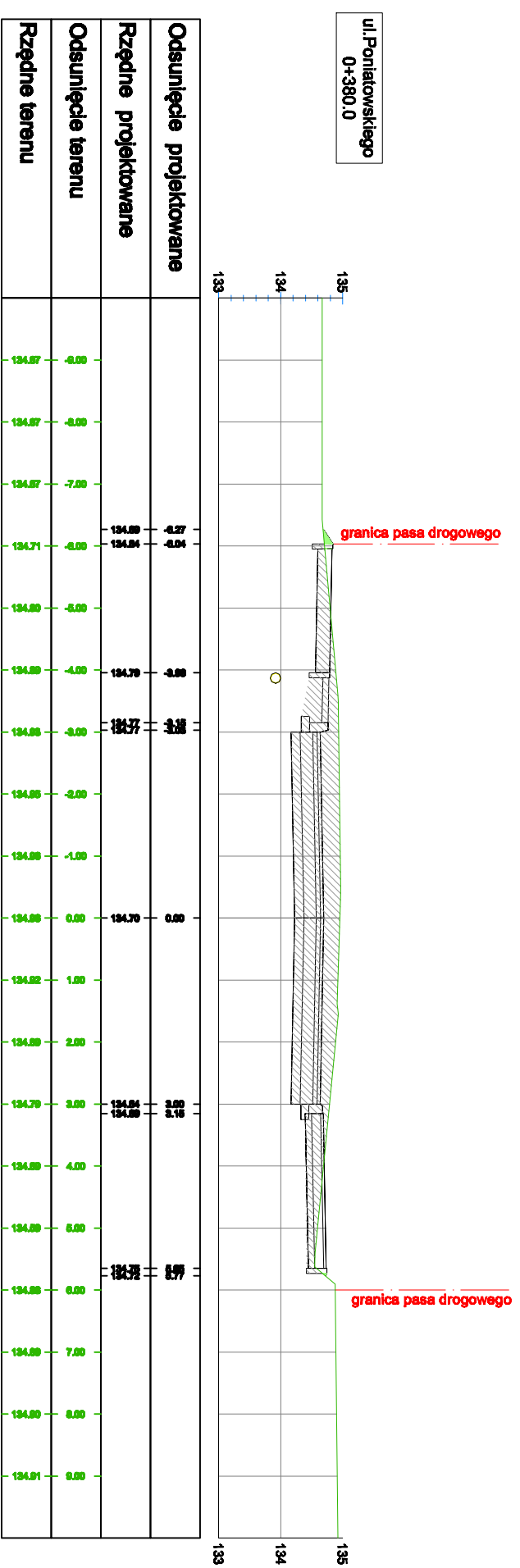
ul. Poniatowskiego
0+360.0



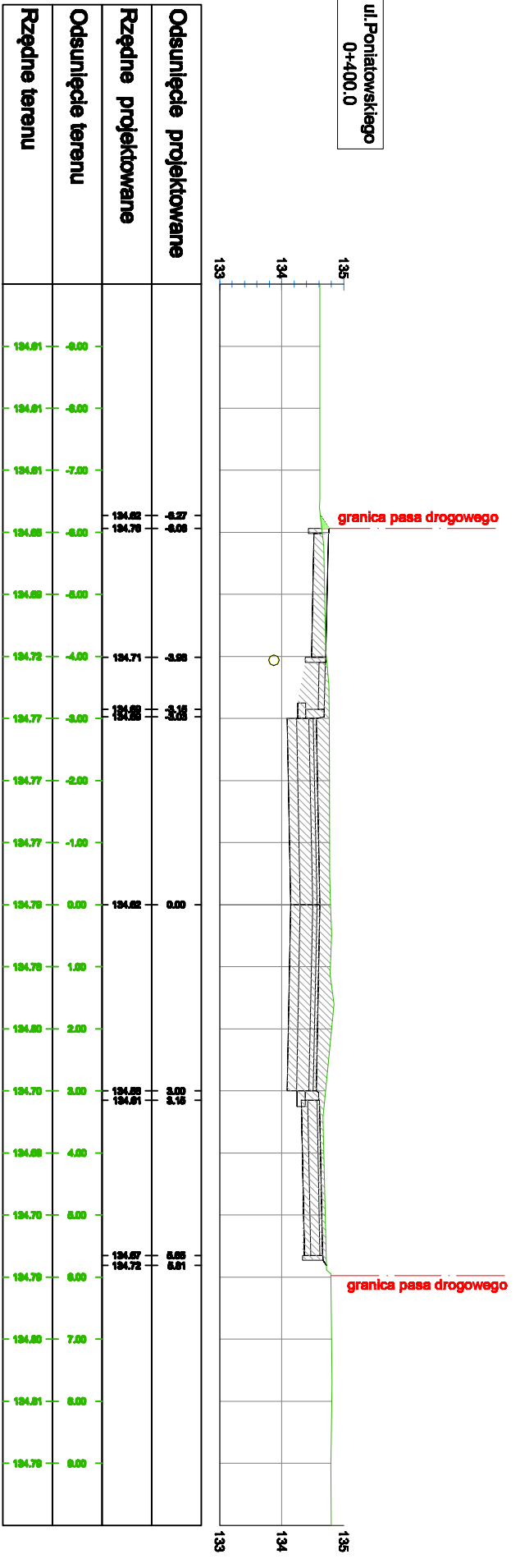
ul. Poniatowskiego
0+370.0



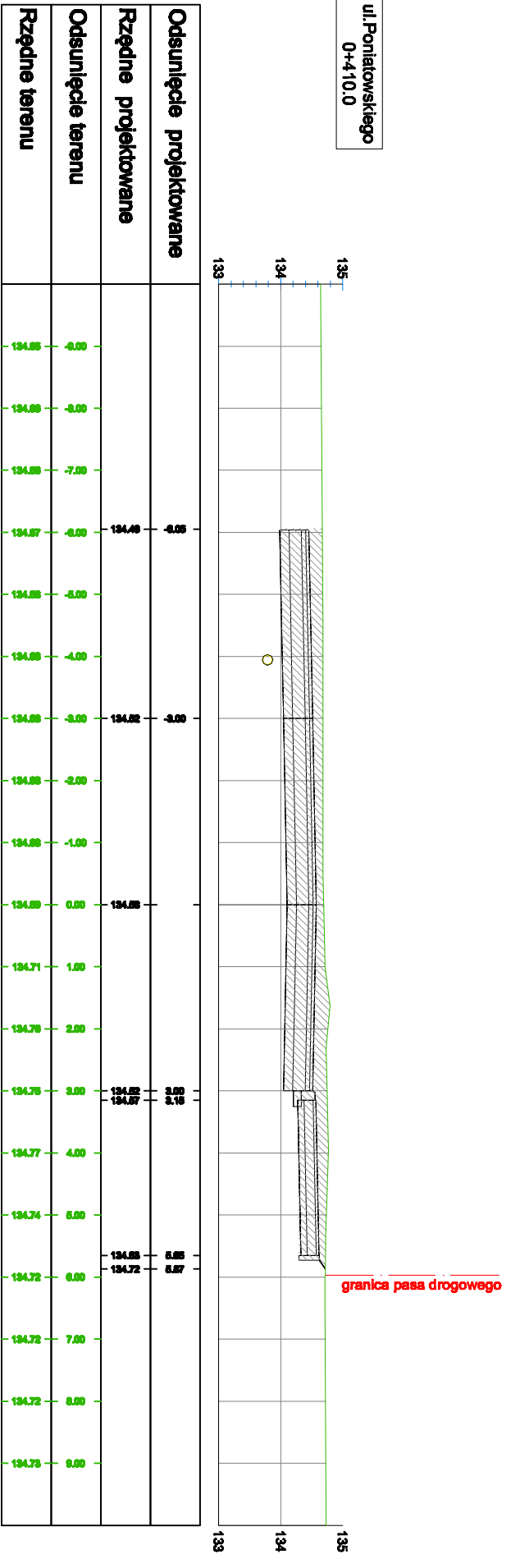
ul. Poniatowskiego
0+380.0



ul. Poniatowskiego
0+400.0



ul. Poniatowskiego
0+410.0



Projekt budowlany-wykonawczy