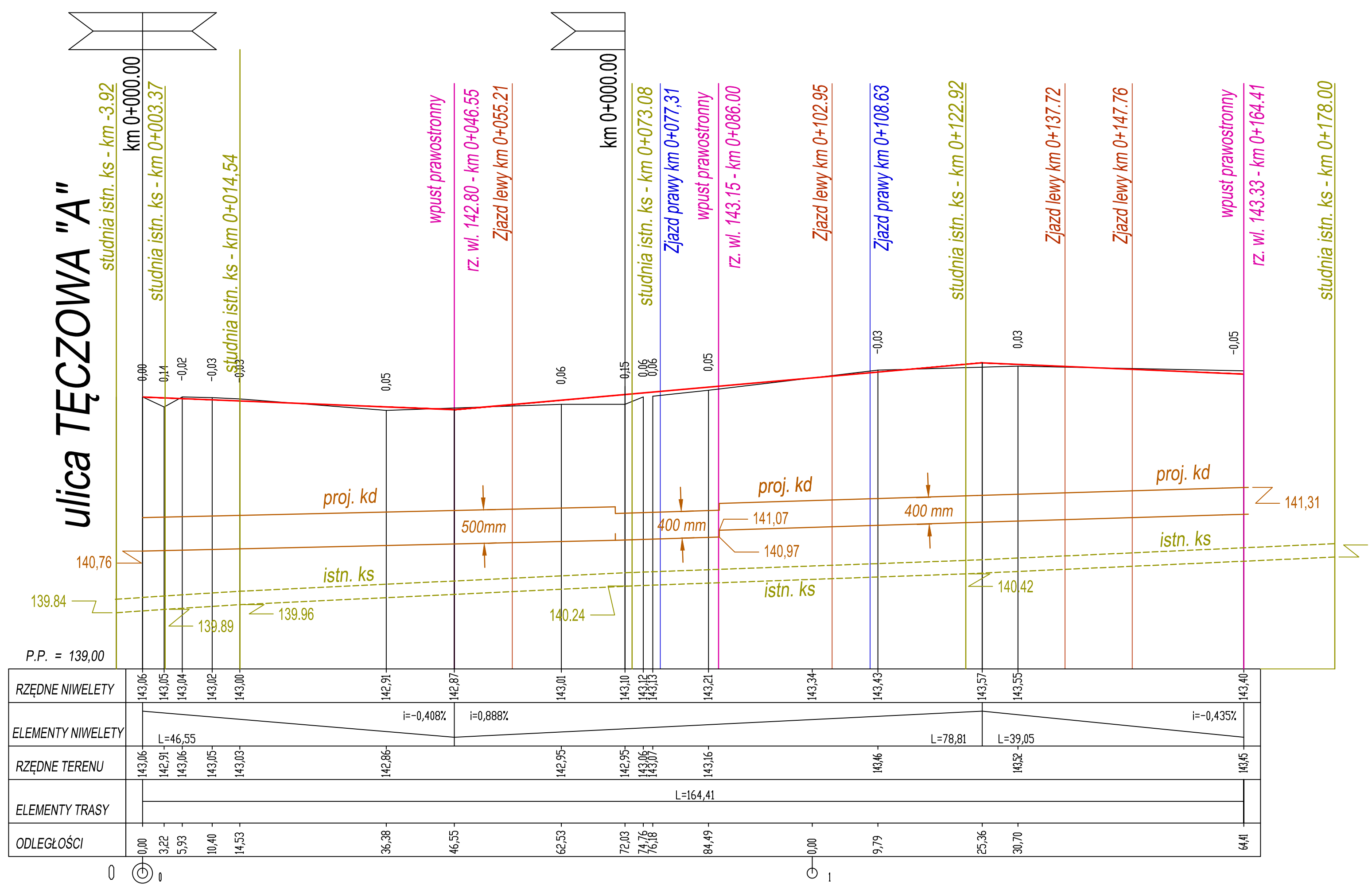


Skrzyżowanie z ul. Jasna

Skrzyżowanie z ul. Tęczowa "B"



Skrzyżowanie z ul. Tęczowa "A"

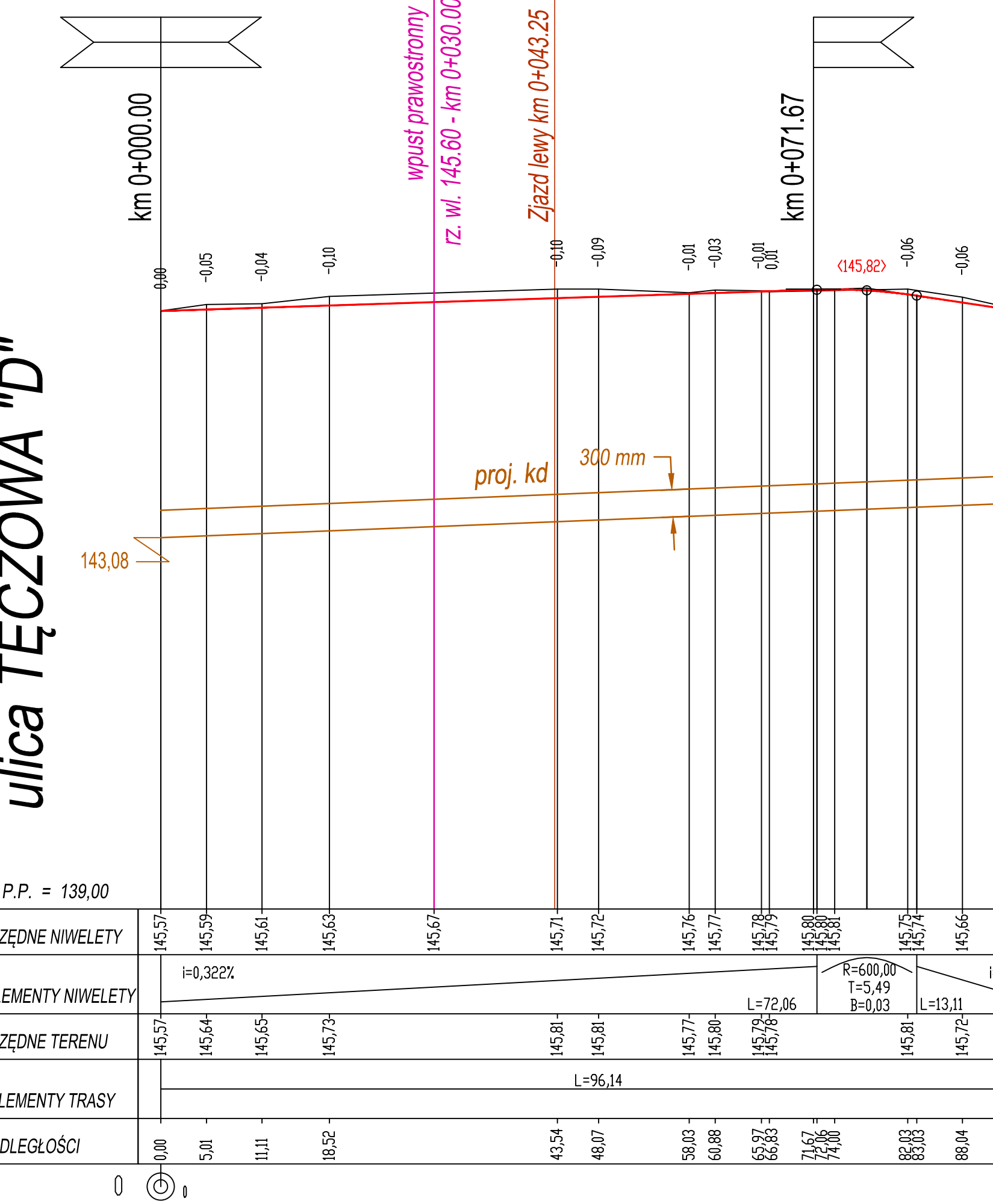
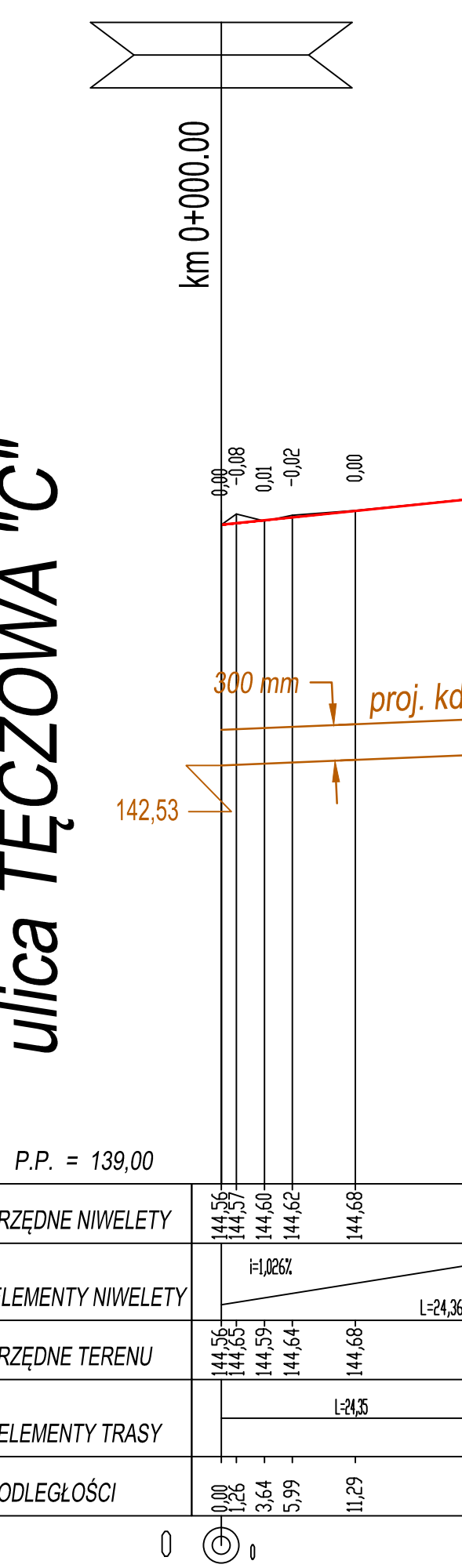
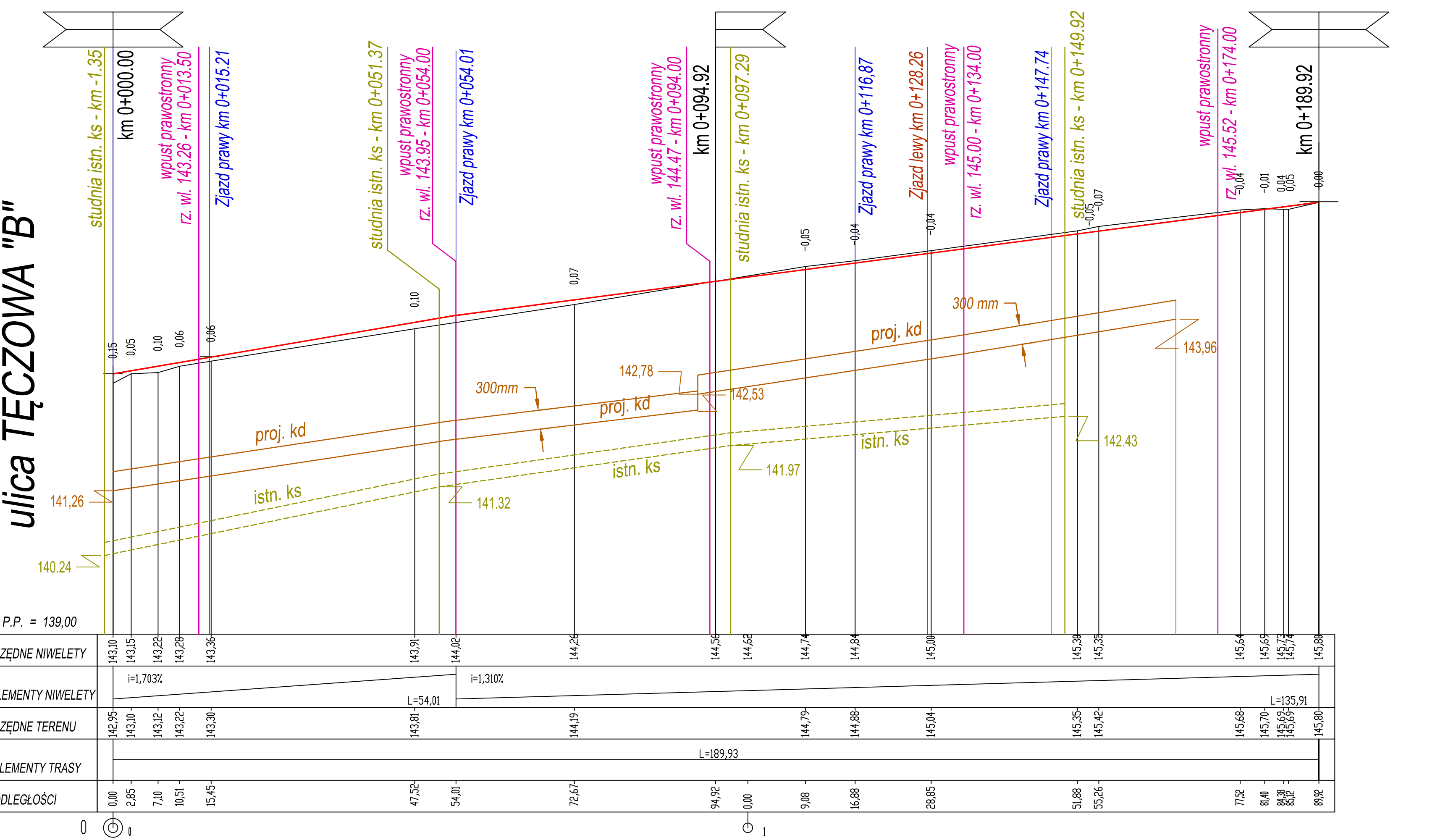
Skrzyżowanie z ul. Tęczowa "C"

Skrzyżowanie z ul. Tęczowa "D"

Skrzyżowanie z ul. Tęczowa "B"

Skrzyżowanie z ul. Jasna

Skrzyżowanie z ul. Tęczowa "B"



INWESTOR		Jednostka projektująca	
	Miejski Zarząd Dróg w Ostrowie Wielkopolskim ul. Zamenhofska 2b 63-400 Ostrow Wielkopolski		WEBA
TYTUŁ			
ul. Tęczowa w Ostrowie Wielkopolskim			
województwo wielkopolskie	powiat ostrowski	miasto Ostrow Wlkp.	
Profile podłużne		Skala	Nr rysunku
		1:50	4
1:500			
Stanowisko	Imię i Nazwisko	Nr uprawnień	Data
Opracowanie	B. Rajch	7131/7/P/2002	wrzesień 2015r.
Projektant	E. Zbytewska	139/81/Pw	
Weryfikator			