# ARKUSZ 1
# MAPA DO CELÓW PROJEKTOWYCH
## SKALA 1 : 500

KERG O126-3/2013 KS. ROB. 13/2013

| | |
|---|---|
| Miejscowość: | Ostrów Wlkp. |
| Jedn.ewid.: | 301701_1, Ostrów Wlkp. - miasto |
| Obręb: | 0125, Ostrów Wielkopolski0125<br>0128, Ostrów Wielkopolski0128<br>0129, Ostrów Wielkopolski0129 |
| Ulica: | Wiśniowa |
| Układ współrz.: | "1965" |
| Układ wysok.: | Amsterdam |
| Ozn. granic obszaru oprac.: | ▬ ● ▬ ● |
| Sekcja: | 77b, 77d, 78a, 78c |

Ostrów Wlkp., 03.07.2013 r.

**INFORMACJE DODATKOWE:**

Nie wyklucza się istnienia w terenie innych, nie wykazanych na niniejszej mapie urządzeń podziemnych, które nie były zgłoszone do inwentaryzacji oraz obciążeń wynikających ze służebności gruntowych

**WYKONAWCA:**

eGEO USŁUGI GEODEZYJNE
Marcin Sobala
Zacharzew, ul Rajska 17a, 63-400 Ostrów Wlkp.
geodezja.marcinsobala@wp pl, tel : 604 101 399
NIP 622-108-45-42 REGON 300331302

GEODETA
mgr inż. Marcin Sobala
upr.zaw. nr 19252

**KLAUZULE PODGiK:**

STAROSTA OSTROWSKI
POWIATOWY OŚRODEK DOKUMENTACJI GEODEZYJNEJ I KARTOGRAFICZNEJ

W obszarze oznaczonym linią — —
dokonano aktualizacji treści mapy zasadniczej.
Dokumenty pomiaru uzupełniającego przyjęto do zasobu powiatowego w dniu 10 12 2013
zaewidencjonowano pod nr 0126-13/13
Niniejsza mapa może służyć do celów projektowych.
Projektowane obiekty budowlane wymagające pozwolenia na budowę podlegają wytyczeniu i inwentaryzacji powykonawczej przez jednostki uprawnione do wykonywania prac geodezyjnych.
Ostrów Wielkopolski, dnia 10 12 2013
(imię i nazwisko, podpis, stanowisko...)

z up. STAROSTY
Zofia Nierychalska
Kierownik Powiatowego
Ośrodka Dokumentacji
Geodezyjnej i Kartograficznej

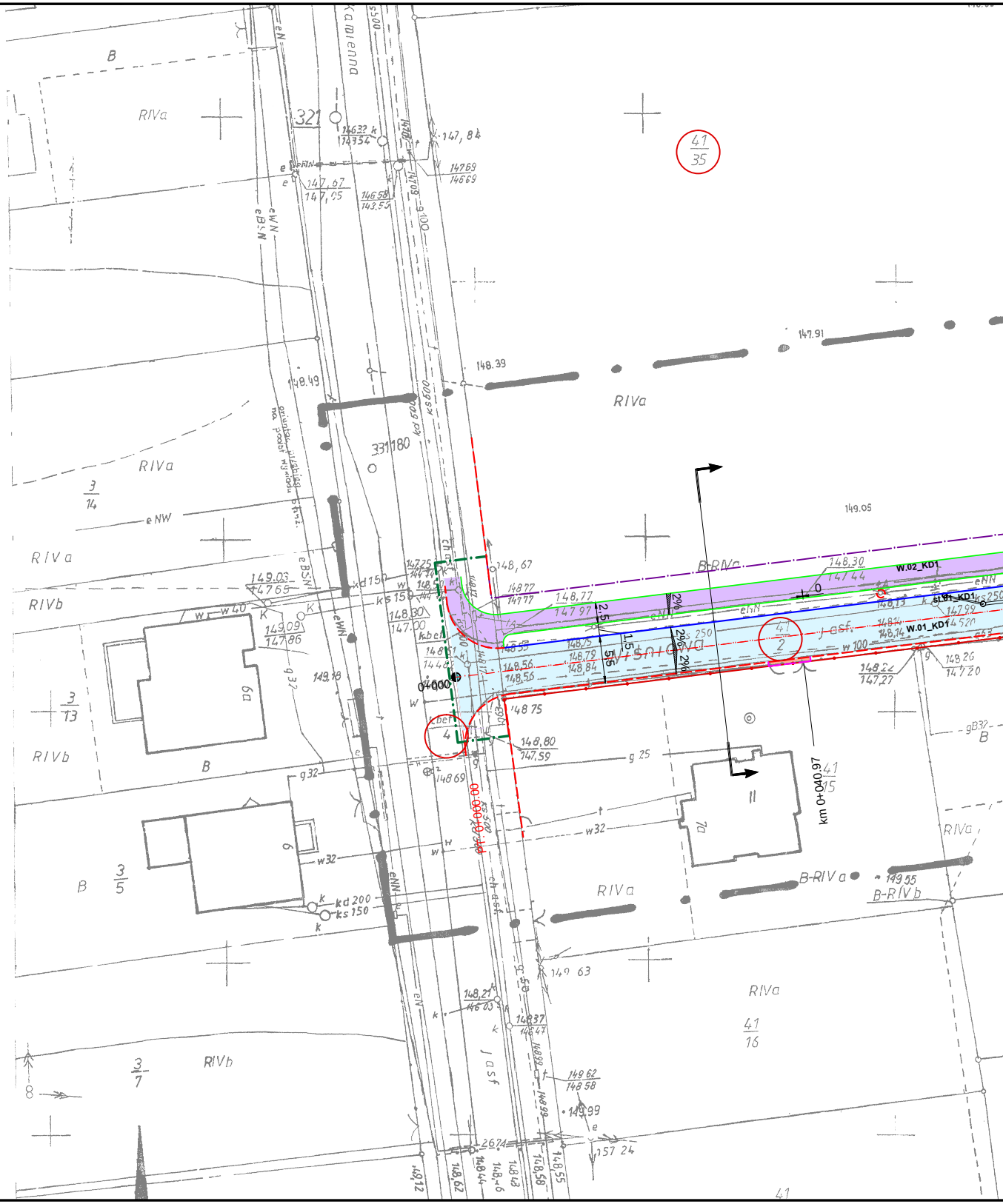
Kamienna
RIVa
B
321
41
35
148.39
147.91
RIVa
331180
149.05
3
14
RIVa
e NW
RIVa
RIVb
W.02_KD1
W.01_KD1
Wiśniowa
41
2
j. asf.
w 100
0+000
km 0+040.97
41
15
3
13
RIVb
B
pkt. 0+000.00
RIVa
B-RIVa
B-RIVb
3
5
B
RIVa
41
16
3
7
RIVb
41

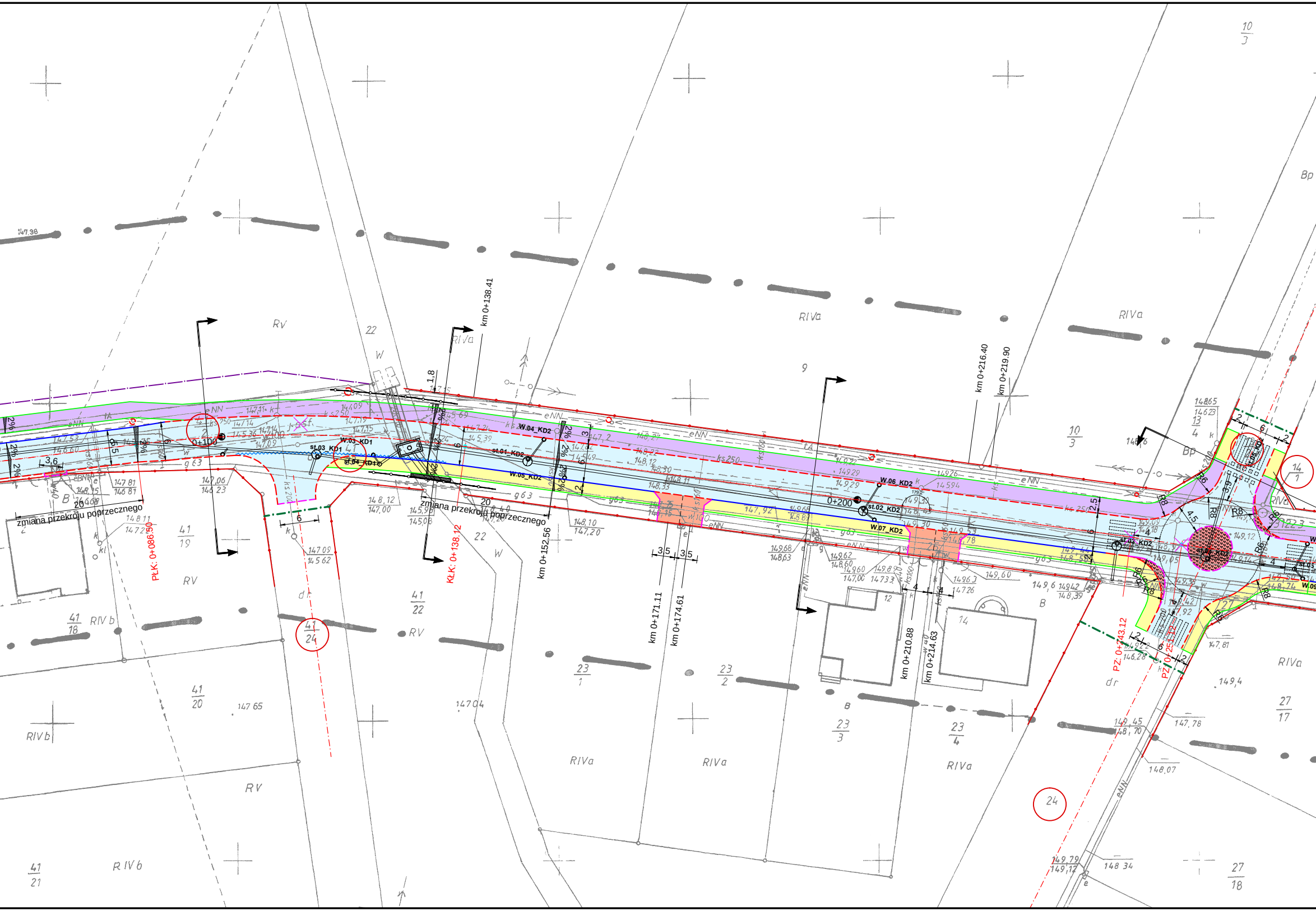
km 0+138.41
km 0+152.56
km 0+171.11
km 0+174.61
km 0+210.88
km 0+214.63
km 0+216.40
km 0+219.90
PłK: 0+086.50
KłK: 0+138.12
PZ: 0+243.12
0+100
0+200
zmiana przekroju poprzecznego
zmiana przekroju poprzecznego
W.03_KD1
st.03_KD1
st.04_KD1
W.04_KD2
st.01_KD2
W.05_KD2
W.06_KD2
st.02_KD2
W.07_KD2
st.03_KD2
2%
R8
R6
RV
RIVa
RIVb
B
Bp
dr
eNN
41/18
41/19
41/20
41/21
41/22
41/24
23/1
23/2
23/3
23/4
27/17
27/18
10/3
14/1
22
9
14
12
24

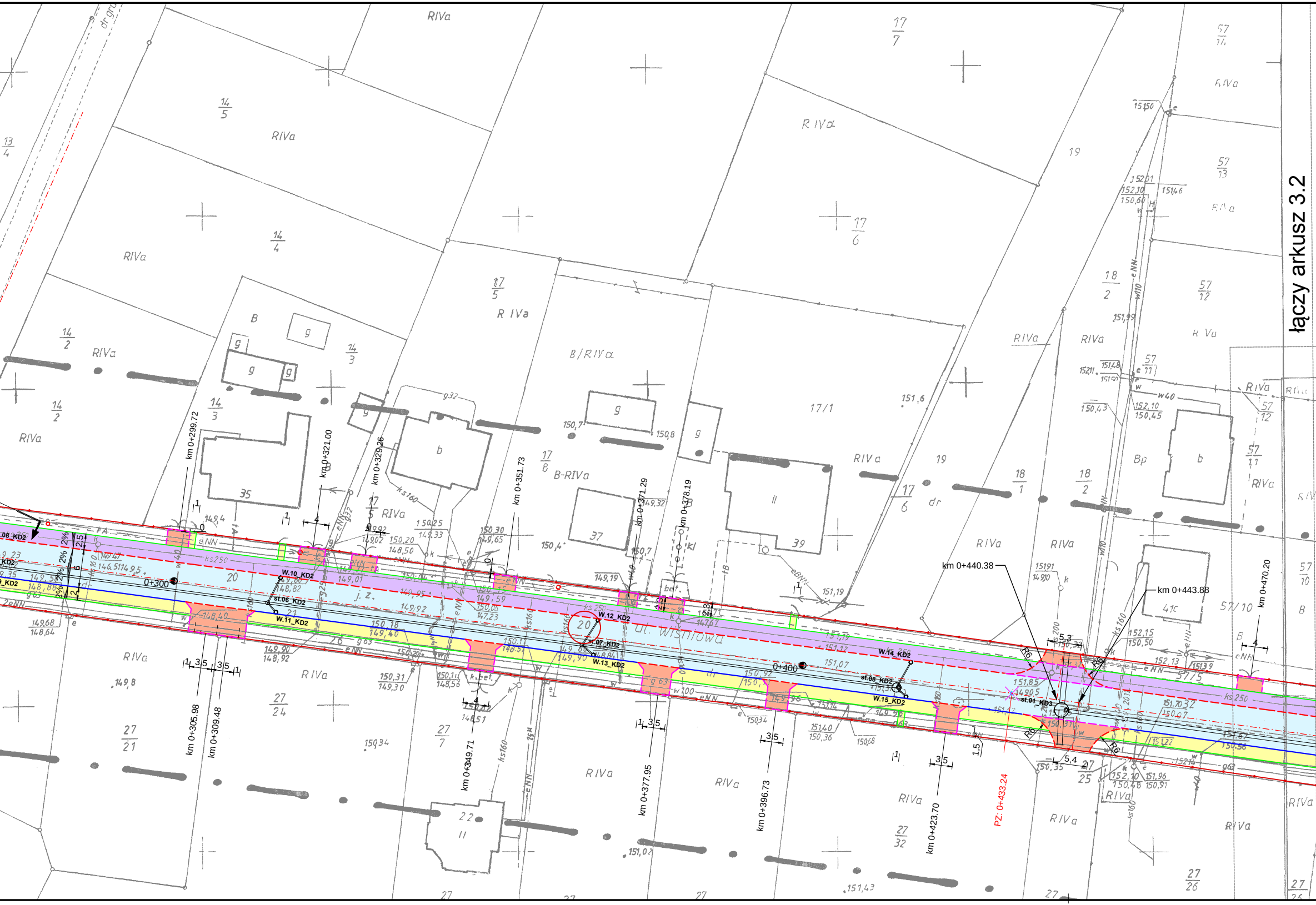
łączy arkusz 3.2
km 0+299.72
km 0+321.00
km 0+329.26
km 0+351.73
km 0+371.29
km 0+378.19
km 0+440.38
km 0+443.88
km 0+470.20
km 0+305.98
km 0+309.48
km 0+349.71
km 0+377.95
km 0+396.73
km 0+423.70
PZ: 0+433.24
0+300
0+400
W.10_KD2
W.11_KD2
W.12_KD2
W.13_KD2
W.14_KD2
W.15_KD2
st.06_KD2
st.07_KD2
st.08_KD2
st.01_KD3
ul. Wiśniowa
R6
5,3
5,4
2%
2,5
6
2
3,5
4
1,5
RIVa
R IVa
B/RIVa
B-RIVa
17/7
17/6
17/5
17/8
17/1
14/5
14/4
14/3
14/2
13/4
19
18/2
18/1
57/14
57/13
57/12
57/11
57/10
57/5
27/24
27/21
27/7
27/32
27/25
27/26
35
37
39
20
ks250
ks160
eNN
w40
w110
g63
w100
dr
j. z.

# Legenda:

| | |
|---|---|
| 🟦 | jezdnia<br>bet. kostka brukowa koloru szarego |
| 🟧 | zjazdy indwyidualne<br>bet. kostka brukowa koloru szarego |
| 🟪 | ciąg pieszo-rowerowy<br>nawierzchnia bitumiczna |
| 🟨 | chodnik<br>bet. kostka brukowa koloru szarego |
| ▩ | wyspa środkowa - przejezdna<br>kamienna kostka brukowa regularna |
| – · – · – | oś drogi |
| —— | krawężnik betonowy 15x30 cm |
| – – – – | krawężnik betonowy 15x22 cm obniżony<br>(+6cm - na całym odcinku przebudowywanej drogi)<br>(+4cm - na zjazdach indywidualnych)<br>(+1cm - w obrębie przejazdu dla rowerów) |
| – – – – | opornik betonowy 12x25 cm |
| —— | obrzeże betonowe 8x30 cm |
| = = = = | opornik granitowy 20x25 cm |
| 〰〰 | ściek przykrawężnikowy szer. 0,20 m |
| —○—— | bariera wygrodzeniowa |
| ——·—— | linie rozgraniczające teren inwestycji<br>(granice pasa drogowego) |
| —·—·— | linie określające teren niezbędny<br>dla realizacji inwestycji |
| —·—·— | linie określające teren niezbędny<br>dla przebudowy dróg innych kategorii |
| 2% | spadki poprzeczne nawierzchni |
| 11,6 | wymiary |
| R6 → | promienie łuków |
| krawężnik betonowy 30x20 cm<br>do przełożenia - dł. 12,0 m | opis projektowanych elementów |
| A ↑ ↑ A | miejsca przekrojów normalnych |

elementy zgodnie z projektem budowy kanału deszczwowego
w ul. Wiśniowej w Ostrowie Wielkopolskim

| | |
|---|---|
| ◎—— | wpust deszczowy z przykanalikiem |
| —⊗— | rura i studnia kanalizacji deszczowej |

Miejski Zarząd Dróg
ul. Zamenhofa 2b
63-400 Ostrów Wielkopolski

**Pracownia Projektowa**
**Infrastruktury Drogowej**
**Marcin Kasałka**
**ul. Staroprzygodzka 25 , 63-400 Ostrów Wielkopolski**
**tel. 607 335 657, 505 281 941 fax. 62 594 40 12**

Projekt budowlany-wykonawczy

Przebudowa ul. Wiśniowej
w Ostrowie Wielkopolskim

sierpień 2013r.

3.1

PLAN SYTUACYJNY

SKALA 1:500

| | | |
|---|---|---|
| PROJEKTANT | mgr inż. Marcin Kasałka<br>WKP/0305/POOD/11<br>Uprawniony do projektowania<br>bez ograniczeń w specjalności drogowej | |
| ASYSTENCI | inż. Rafał Bober | |
| | mgr inż. Michał Nowak | |
| | mgr inż. Tomasz Dryjański | |