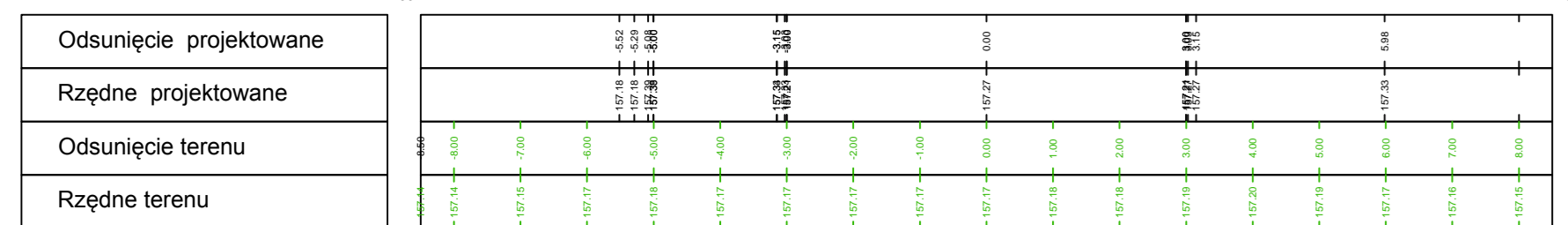


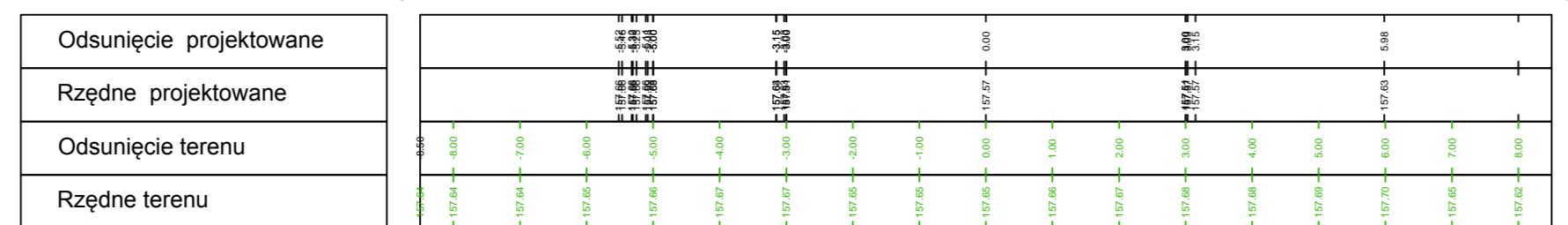
oś_ul.Wiśniowej

km 0+850.00	Powierzchnia	Objętość	Objętość narastająca
Wykop	3,25	28,72	3716,68
Nasyt	0,02	0,81	62,97



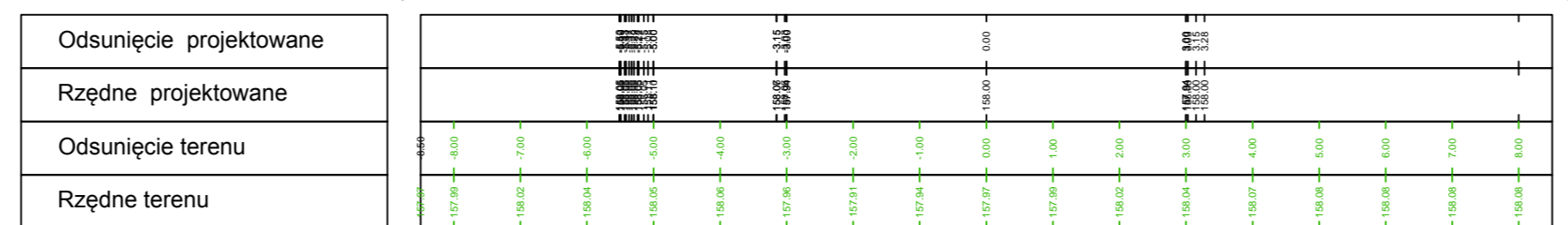
oś_ul.Wiśniowej

km 0+880.00	Powierzchnia	Objętość	Objętość narastająca
Wykop	5,36	50,13	3846,18
Nasyt	0,00	0,02	63,23



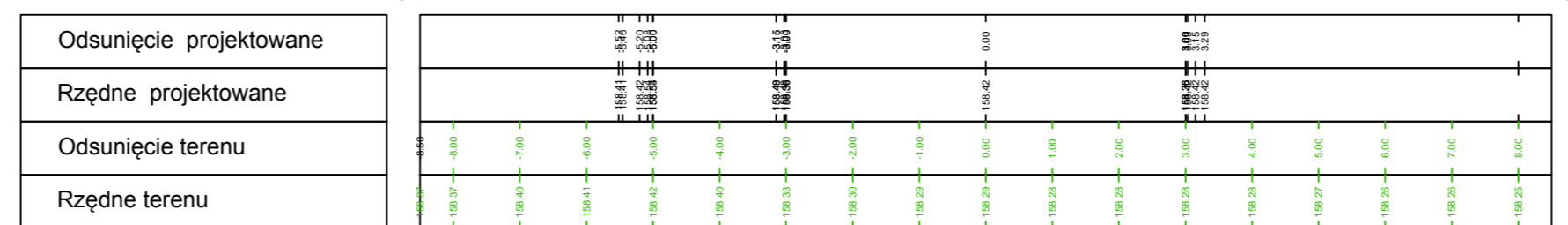
oś_ul.Wiśniowej

km 0+910.00	Powierzchnia	Objętość	Objętość narastająca
Wykop	3,40	36,28	3979,82
Nasyt	0,00	0,02	63,25



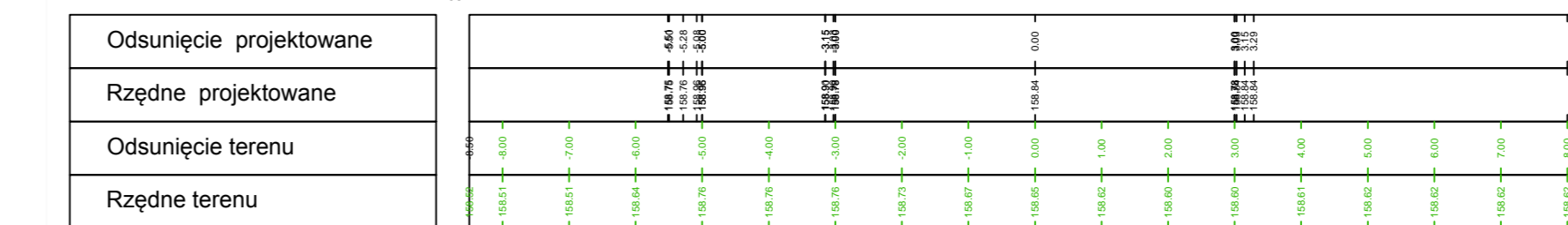
oś_ul.Wiśniowej

km 0+940.00	Powierzchnia	Objętość	Objętość narastająca
Wykop	2,59	25,12	4061,32
Nasyt	0,01	0,31	63,88



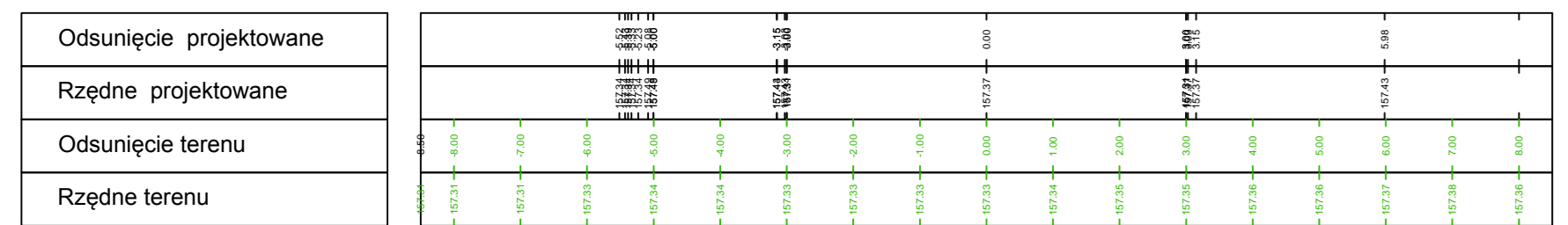
oś_ul.Wiśniowej

km 0+970.00	Powierzchnia	Objętość	Objętość narastająca
Wykop	2,12	22,29	4136,31
Nasyt	0,03	0,29	64,48



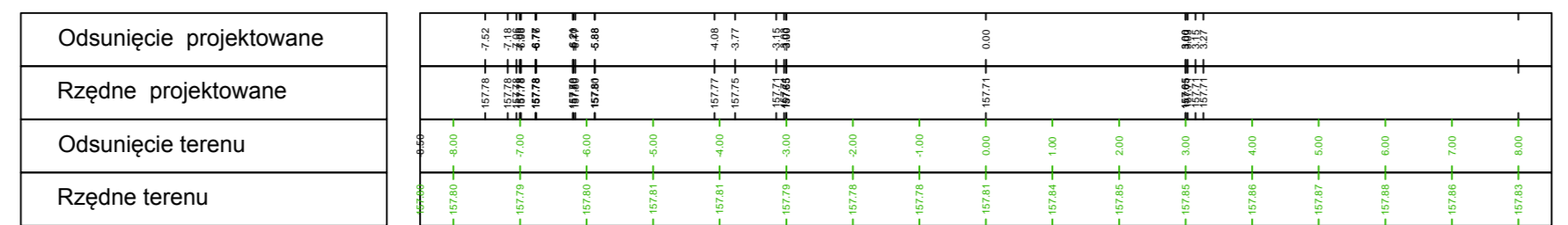
oś_ul.Wiśniowej

km 0+860.00	Powierzchnia	Objętość	Objętość narastająca
Wykop	3,98	36,16	3752,83
Nasyt	0,01	0,17	63,13



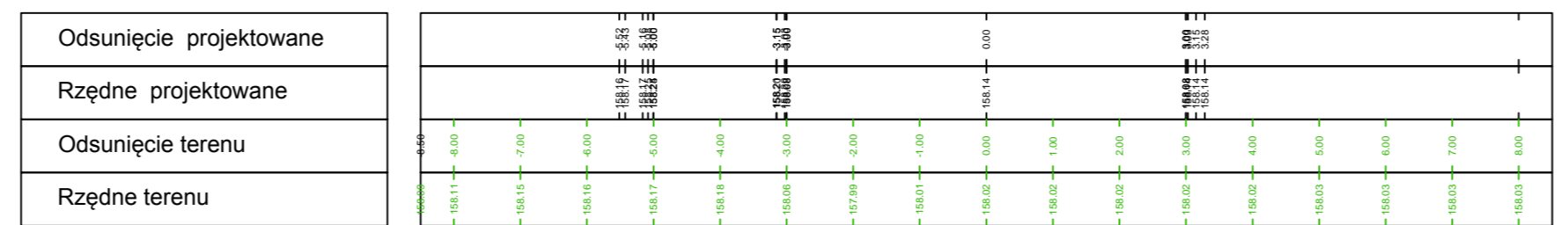
oś_ul.Wiśniowej

km 0+890.00	Powierzchnia	Objętość	Objętość narastająca
Wykop	5,13	52,45	3896,62
Nasyt	0,00	0,00	63,23



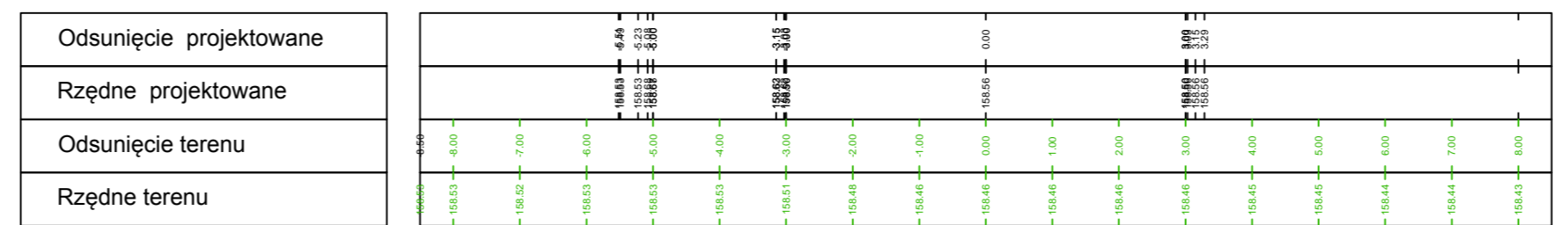
oś_ul.Wiśniowej

km 0+920.00	Powierzchnia	Objętość	Objętość narastająca
Wykop	2,72	30,61	4010,43
Nasyt	0,00	0,03	63,28



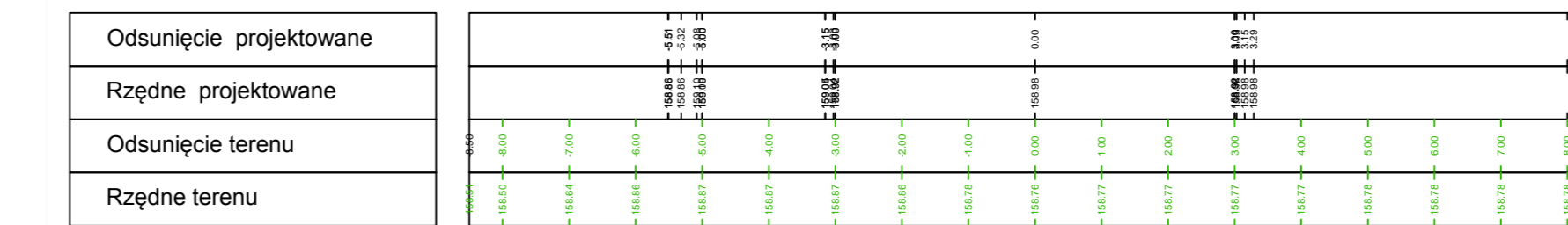
oś_ul.Wiśniowej

km 0+950.00	Powierzchnia	Objętość	Objętość narastająca
Wykop	2,80	26,97	4086,29
Nasyt	0,01	0,10	63,98



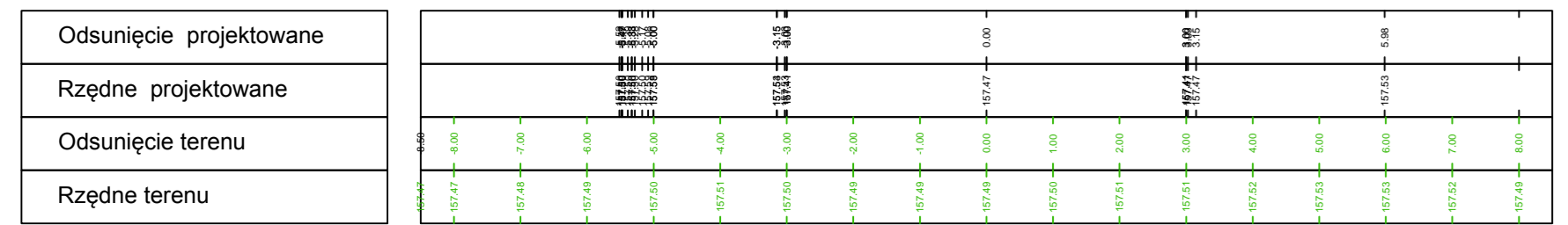
oś_ul.Wiśniowej

km 0+980.00	Powierzchnia	Objętość	Objętość narastająca
Wykop	2,02	20,67	4156,97
Nasyt	0,03	0,28	64,77



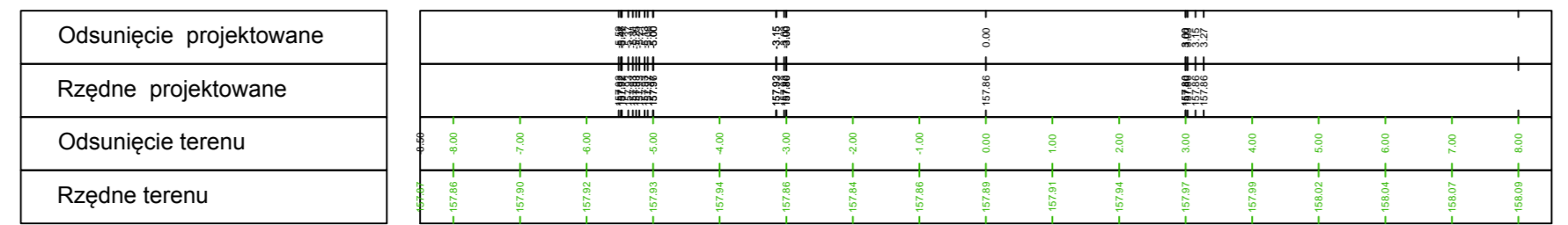
oś_ul.Wiśniowej

km 0+870.00	Powierzchnia	Objętość	Objętość narastająca
Wykop	4,66	43,21	3796,04
Nasyt	0,00	0,08	63,21



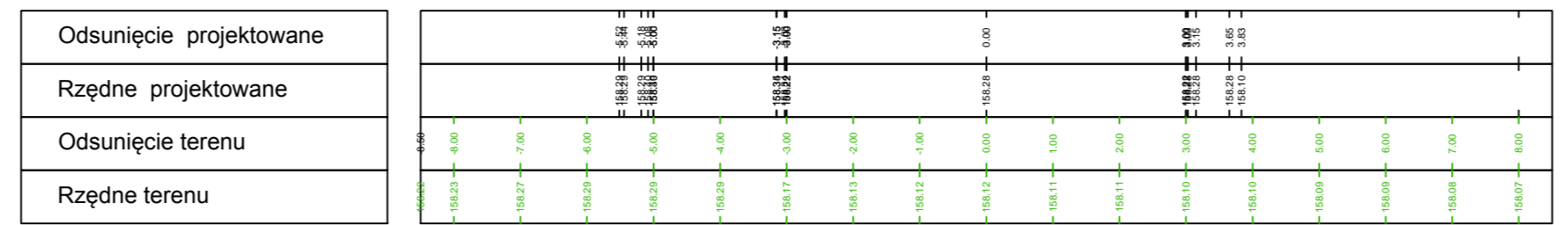
oś_ul.Wiśniowej

km 0+900.00	Powierzchnia	Objętość	Objętość narastająca
Wykop	3,86	44,91	3943,54
Nasyt	0,00	0,01	63,24



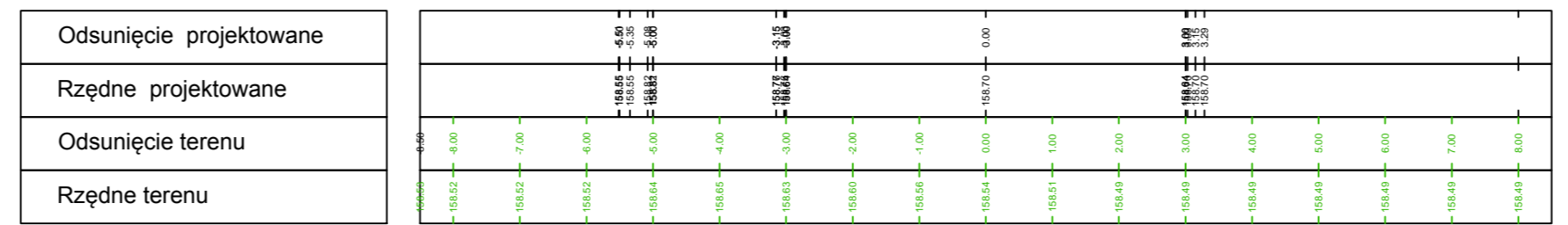
oś_ul.Wiśniowej

km 0+930.00	Powierzchnia	Objętość	Objętość narastająca
Wykop	2,43	25,77	4036,20
Nasyt	0,05	0,29	63,57



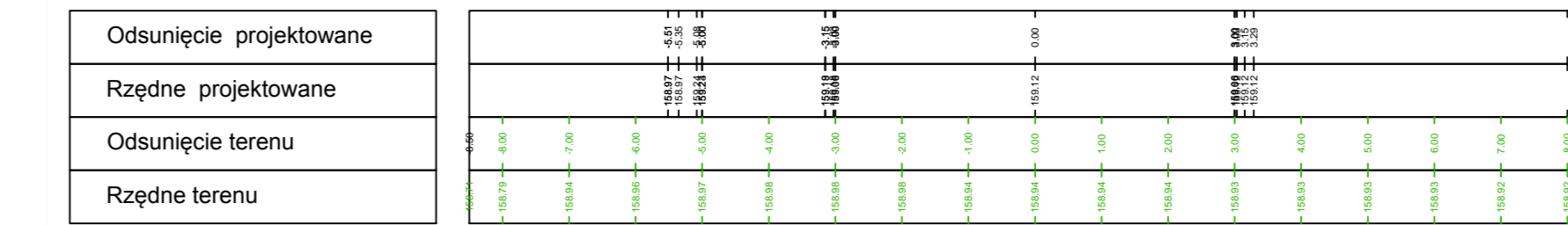
oś_ul.Wiśniowej

km 0+960.00	Powierzchnia	Objętość	Objętość narastająca
Wykop	2,34	25,73	4114,02
Nasyt	0,03	0,21	64,19



oś_ul.Wiśniowej

km 0+990.00	Powierzchnia	Objętość	Objętość narastająca
Wykop	2,05	20,36	4177,33
Nasyt	0,06	0,45	65,21



Legenda:

- konstrukcja projektowanej drogi
- istniejący teren / nawierzchnia istniejącej drogi



Miejski Zarząd Dróg
ul. Zamenhofa 2b
63-400 Ostrów Wielkopolski

Pracownia Projektowa
Infrastruktury Drogowej
Marcin Kasalka
ul. Staroprzyszła 25, 63-400 Ostrów Wielkopolski
tel. 607 335 657, 505 251 941 fax. 62 594 40 12

Przebudowa ul. Wiśniowej
w Ostrowie Wielkopolskim

PRZEKROJE POPRZECZNE
SKALA 1:100

mgr inż. Marcin Kasalka
WK/P/0305/POOD/11
Specjalizacja: projektowanie
bez ograniczeń w specjalności drogowej

sierpień 2013r.

5.8

mgr inż. Rafał Bober
mgr inż. Michał Nowak
mgr inż. Tomasz Dryjański

PROJEKTANT

ASYSTENCI

Projekt budowlany - wykonawczy