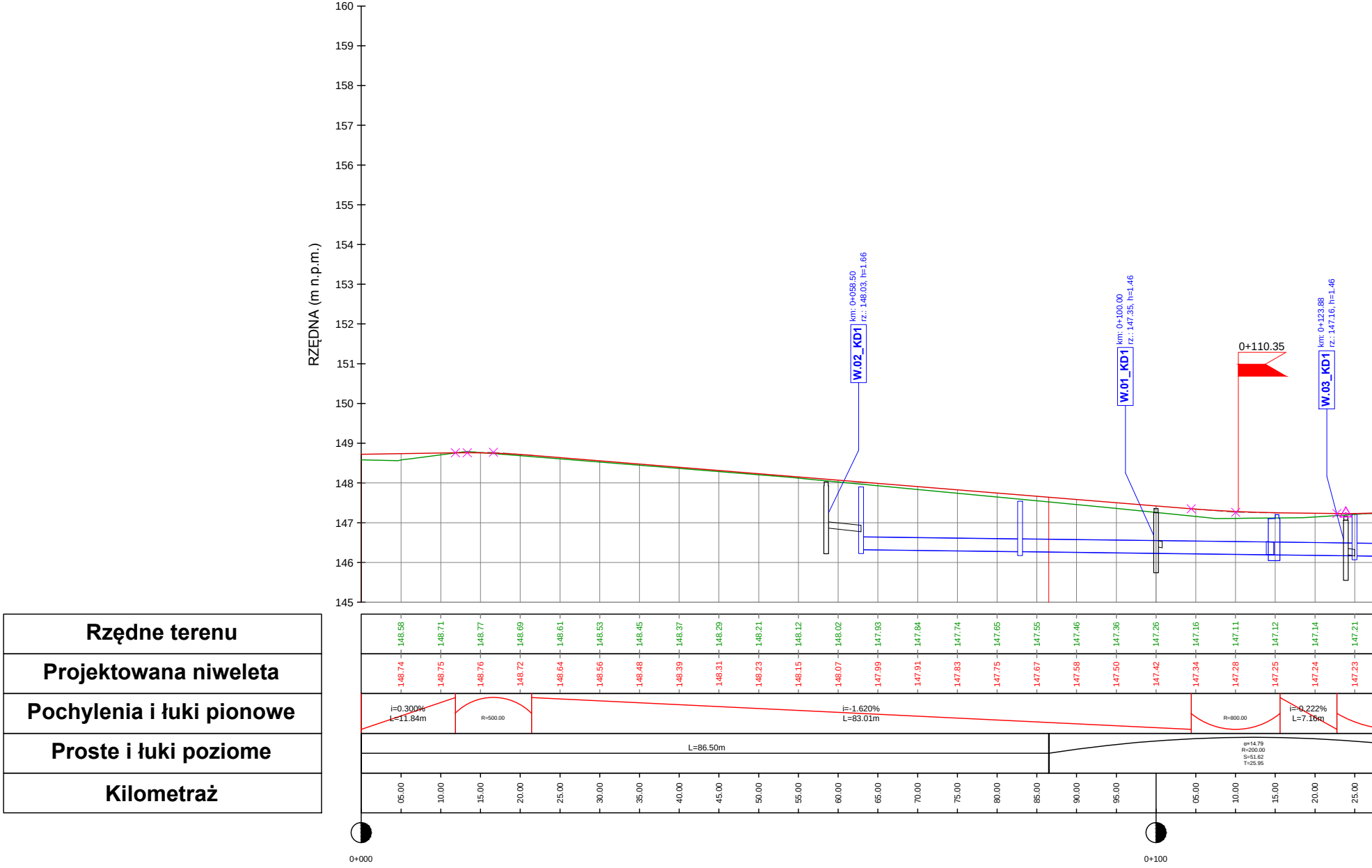
RZĘDNA (m n.p.m.)
160
159
158
157
156
155
154
153
152
151
150
149
148
147
146
145
W.02_KD1
km: 0+058.50
rz.: 148.03, h=1.66
W.01_KD1
km: 0+100.00
rz.: 147.35, h=1.46
0+110.35
W.03_KD1
km: 0+123.88
rz.: 147.16, h=1.46
0+000
0+100

Kilometraż	Rzędne terenu	Projektowana niweleta
05.00	148.58	148.74
10.00	148.71	148.75
15.00	148.77	148.76
20.00	148.69	148.72
25.00	148.61	148.64
30.00	148.53	148.56
35.00	148.45	148.48
40.00	148.37	148.39
45.00	148.29	148.31
50.00	148.21	148.23
55.00	148.12	148.15
60.00	148.02	148.07
65.00	147.93	147.99
70.00	147.84	147.91
75.00	147.74	147.83
80.00	147.65	147.75
85.00	147.55	147.67
90.00	147.46	147.58
95.00	147.36	147.50
	147.26	147.42
05.00	147.16	147.34
10.00	147.11	147.28
15.00	147.12	147.25
20.00	147.14	147.24
25.00	147.21	147.23

Pochylenia i łuki pionowe

i=0.300%
L=11.84m

R=500.00

i=-1.620%
L=83.01m

R=800.00

i=-0.222%
L=7.16m

Proste i łuki poziome

L=86.50m

α=14.79
R=200.00
S=51.62
T=25.95

Projektowana komora
1. Przeznaczenie: przepuszczenie wód opadowych i roztopowych
2. Lokalizacja komory: działka nr 22, obręb 0128, Ostrów Wielkopolski128
3. Materiał komory: bloczki betonowe z betonu klasy C30/35
4. Wymiary komory: 377x200cm
5. Współrzędne geograficzne włazu: szer. geogr. 51 o 37' 39,2951" ; dł. geogr. 17 o 49' 40,2456"
6. Współrzędne geograficzne włazu: szer. geogr. 51 o 37' 39,4233" ; dł. geogr. 17 o 49' 40,0948"

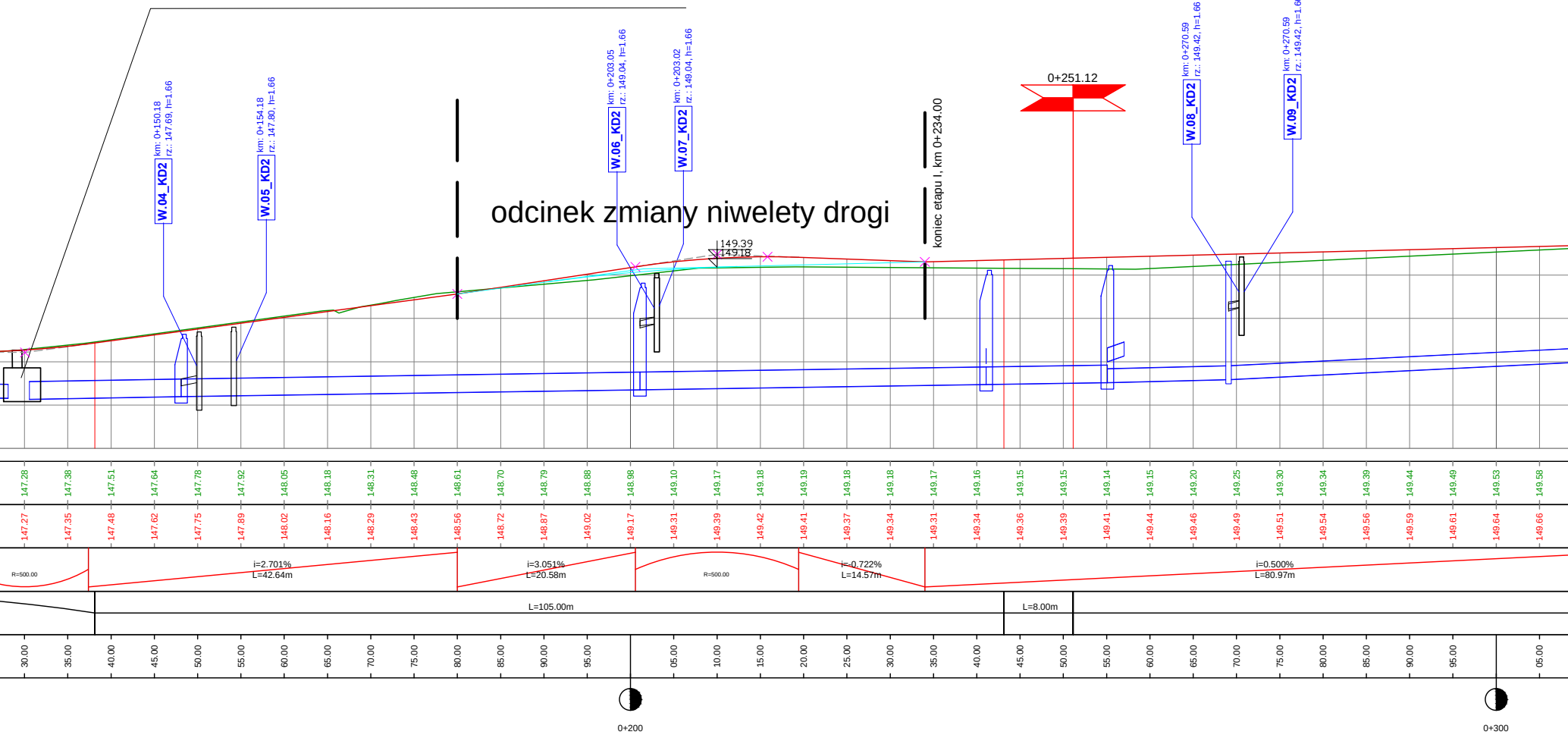
km: 0+150.18
rz.: 147.69, h=1.66
W.04_KD2
km: 0+154.18
rz.: 147.80, h=1.66
W.05_KD2
km: 0+203.05
rz.: 149.04, h=1.66
W.06_KD2
km: 0+203.02
rz.: 149.04, h=1.66
W.07_KD2
odcinek zmiany niwelety drogi
149.39
149.18
koniec etapu I, km 0+234.00
0+251.12
km: 0+270.59
rz.: 149.42, h=1.66
W.08_KD2
km: 0+270.59
rz.: 149.42, h=1.66
W.09_KD2
147.28 147.38 147.51 147.64 147.78 147.92 148.05 148.18 148.31 148.48 148.61 148.70 148.79 148.88 148.98 149.10 149.17 149.18 149.19 149.18 149.18 149.17 149.16 149.15 149.15 149.14 149.15 149.20 149.25 149.30 149.34 149.39 149.44 149.49 149.53 149.58
147.27 147.35 147.48 147.62 147.75 147.89 148.02 148.16 148.29 148.43 148.56 148.72 148.87 149.02 149.17 149.31 149.39 149.42 149.41 149.37 149.34 149.31 149.34 149.36 149.39 149.41 149.44 149.46 149.49 149.51 149.54 149.56 149.59 149.61 149.64 149.66
R=500.00
i=2.701%
L=42.64m
i=3.051%
L=20.58m
R=500.00
i=-0.722%
L=14.57m
i=0.500%
L=80.97m
L=105.00m
L=8.00m
30.00 35.00 40.00 45.00 50.00 55.00 60.00 65.00 70.00 75.00 80.00 85.00 90.00 95.00 05.00 10.00 15.00 20.00 25.00 30.00 35.00 40.00 45.00 50.00 55.00 60.00 65.00 70.00 75.00 80.00 85.00 90.00 95.00 05.00
0+200
0+300

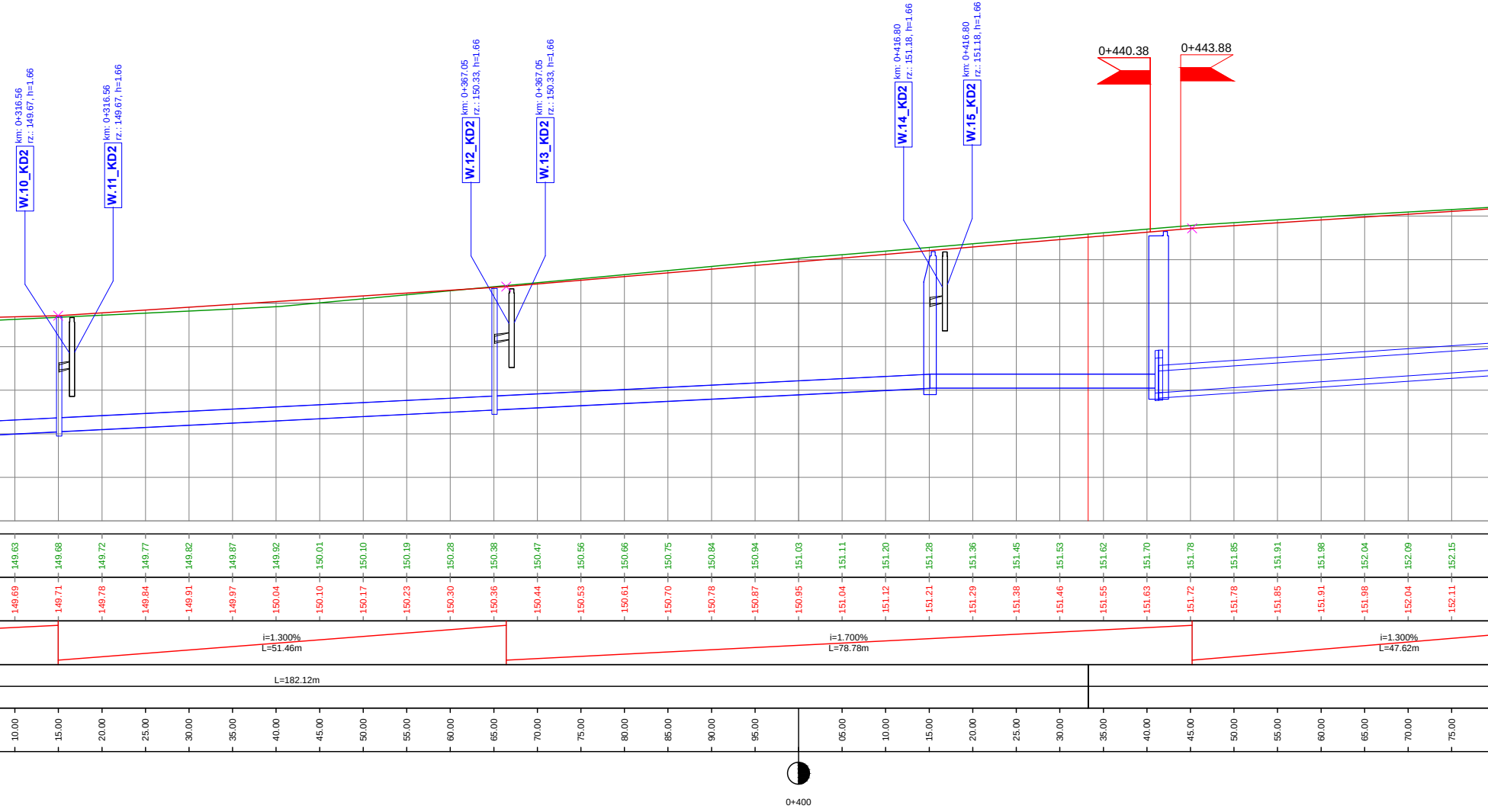
W.10_KD2
km: 0+316.56
rz.: 149.67, h=1.66
W.11_KD2
km: 0+316.56
rz.: 149.67, h=1.66
W.12_KD2
km: 0+367.05
rz.: 150.33, h=1.66
W.13_KD2
km: 0+367.05
rz.: 150.33, h=1.66
W.14_KD2
km: 0+416.80
rz.: 151.18, h=1.66
W.15_KD2
km: 0+416.80
rz.: 151.18, h=1.66
0+440.38
0+443.88
149.63
149.68
149.72
149.77
149.82
149.87
149.92
150.01
150.10
150.19
150.28
150.38
150.47
150.56
150.66
150.75
150.84
150.94
151.03
151.11
151.20
151.28
151.36
151.45
151.53
151.62
151.70
151.78
151.85
151.91
151.98
152.04
152.09
152.15
149.69
149.71
149.78
149.84
149.91
149.97
150.04
150.10
150.17
150.23
150.30
150.36
150.44
150.53
150.61
150.70
150.78
150.87
150.95
151.04
151.12
151.21
151.29
151.38
151.46
151.55
151.63
151.72
151.78
151.85
151.91
151.98
152.04
152.11
i=1.300%
L=51.46m
i=1.700%
L=78.78m
i=1.300%
L=47.62m
L=182.12m
10.00
15.00
20.00
25.00
30.00
35.00
40.00
45.00
50.00
55.00
60.00
65.00
70.00
75.00
80.00
85.00
90.00
95.00
05.00
10.00
15.00
20.00
25.00
30.00
35.00
40.00
45.00
50.00
55.00
60.00
65.00
70.00
75.00
0+400

PROFIL: ***oś_ul.Wiśniowej***
Poziom Porównawczy: 145.00 m n.p.m.

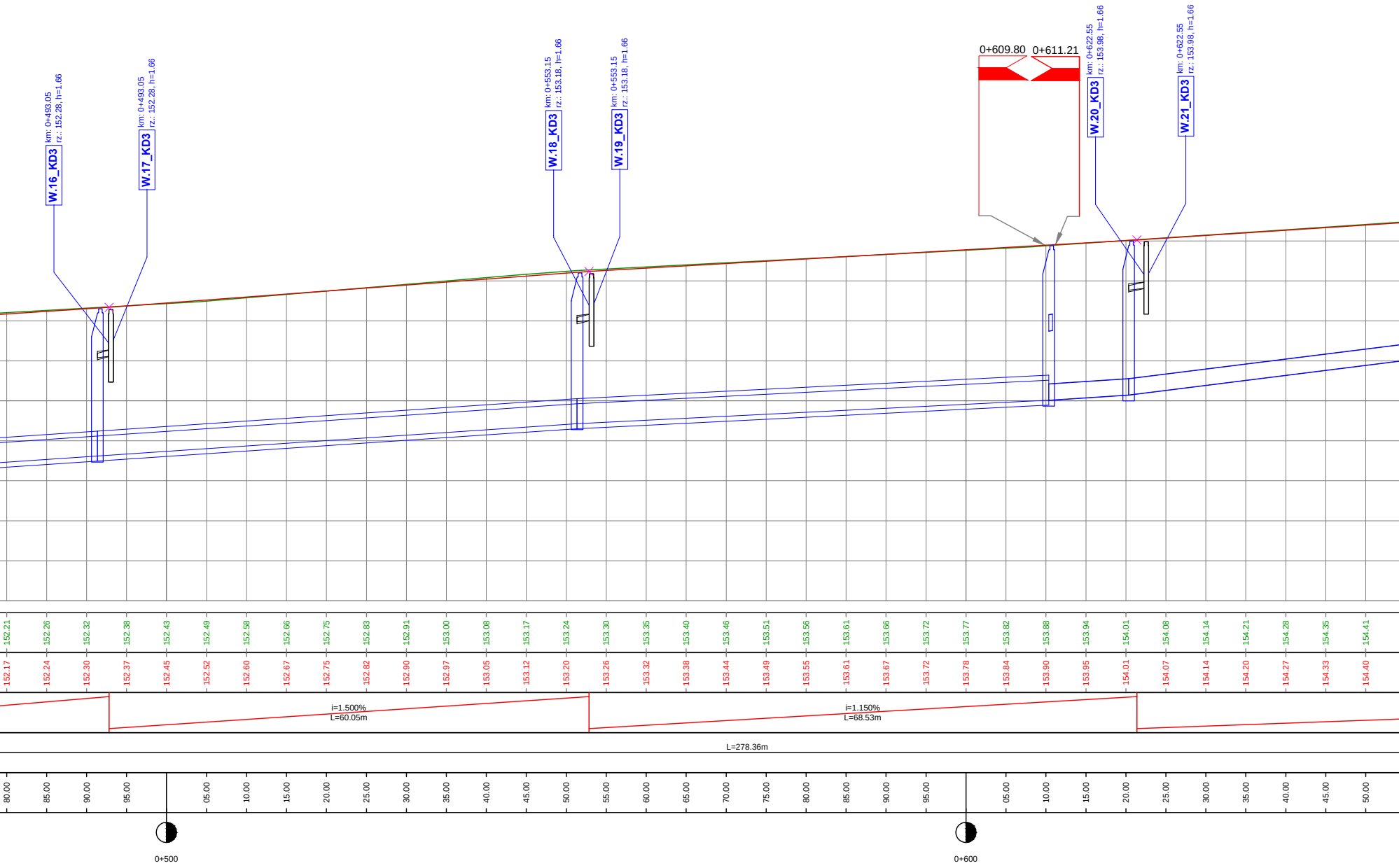
km: 0+493.05
rz.: 152.28, h=1.66
W.16_KD3
km: 0+493.05
rz.: 152.28, h=1.66
W.17_KD3
km: 0+553.15
rz.: 153.18, h=1.66
W.18_KD3
km: 0+553.15
rz.: 153.18, h=1.66
W.19_KD3
0+609.80
0+611.21
km: 0+622.55
rz.: 153.98, h=1.66
W.20_KD3
km: 0+622.55
rz.: 153.98, h=1.66
W.21_KD3
152.21
152.26
152.32
152.38
152.43
152.49
152.58
152.66
152.75
152.83
152.91
153.00
153.08
153.17
153.24
153.30
153.35
153.40
153.46
153.51
153.56
153.61
153.66
153.72
153.77
153.82
153.88
153.94
154.01
154.08
154.14
154.21
154.28
154.35
154.41
152.17
152.24
152.30
152.37
152.45
152.52
152.60
152.67
152.75
152.82
152.90
152.97
153.05
153.12
153.20
153.26
153.32
153.38
153.44
153.49
153.55
153.61
153.67
153.72
153.78
153.84
153.90
153.95
154.01
154.07
154.14
154.20
154.27
154.33
154.40
i=1.500%
L=60.05m
i=1.150%
L=68.53m
L=278.36m
80.00
85.00
90.00
95.00
05.00
10.00
15.00
20.00
25.00
30.00
35.00
40.00
45.00
50.00
55.00
60.00
65.00
70.00
75.00
80.00
85.00
90.00
95.00
05.00
10.00
15.00
20.00
25.00
30.00
35.00
40.00
45.00
50.00
0+500
0+600

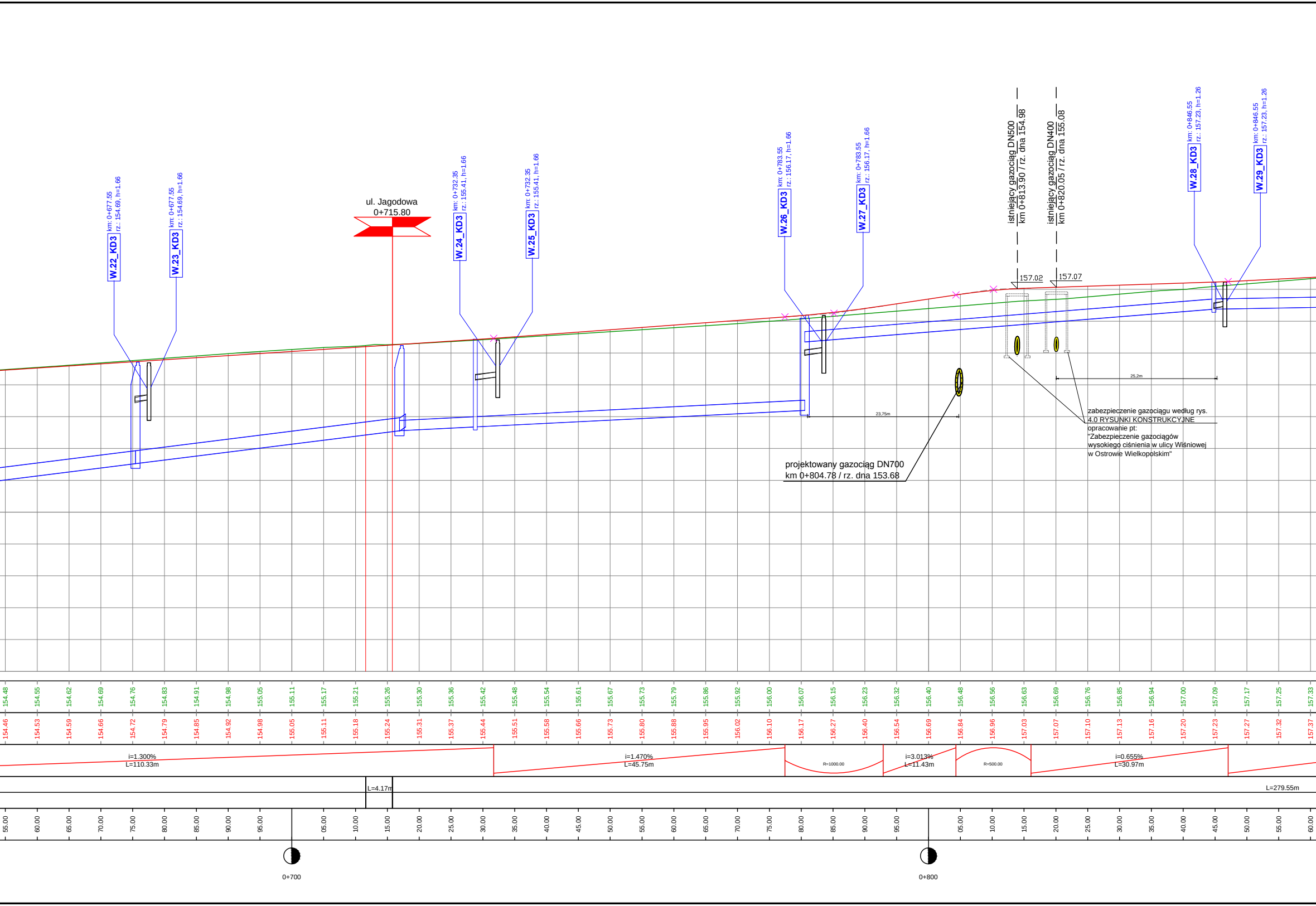
km: 0+677.55
rz.: 154.69, h=1.66
W.22_KD3
km: 0+677.55
rz.: 154.69, h=1.66
W.23_KD3
ul. Jagodowa
0+715.80
km: 0+732.35
rz.: 155.41, h=1.66
W.24_KD3
km: 0+732.35
rz.: 155.41, h=1.66
W.25_KD3
km: 0+783.55
rz.: 156.17, h=1.66
W.26_KD3
km: 0+783.55
rz.: 156.17, h=1.66
W.27_KD3
istniejący gazociąg DN500
km 0+813.90 / rz. dna 154.98
istniejący gazociąg DN400
km 0+820.05 / rz. dna 155.08
km: 0+846.55
rz.: 157.23, h=1.26
W.28_KD3
km: 0+846.55
rz.: 157.23, h=1.26
W.29_KD3
157.02
157.07
23,75m
25,2m
154.48 154.55 154.62 154.69 154.76 154.83 154.91 154.98 155.05 155.11 155.17 155.21 155.26 155.30 155.36 155.42 155.48 155.54 155.61 155.67 155.73 155.79 155.86 155.92 156.00 156.07 156.15 156.23 156.32 156.40 156.48 156.56 156.63 156.69 156.76 156.85 156.94 157.00 157.09 157.17 157.25 157.33
154.46 154.53 154.59 154.66 154.72 154.79 154.85 154.92 154.98 155.05 155.11 155.18 155.24 155.31 155.37 155.44 155.51 155.58 155.66 155.73 155.80 155.88 155.95 156.02 156.10 156.17 156.27 156.40 156.54 156.69 156.84 156.96 157.03 157.07 157.10 157.13 157.16 157.20 157.23 157.27 157.32 157.37
i=1.300%
L=110.33m
i=1.470%
L=45.75m
R=1000.00
i=3.013%
L=11.43m
R=500.00
i=0.655%
L=30.97m
L=4.17m
L=279.55m
55.00 60.00 65.00 70.00 75.00 80.00 85.00 90.00 95.00 05.00 10.00 15.00 20.00 25.00 30.00 35.00 40.00 45.00 50.00 55.00 60.00 65.00 70.00 75.00 80.00 85.00 90.00 95.00 05.00 10.00 15.00 20.00 25.00 30.00 35.00 40.00 45.00 50.00 55.00 60.00
0+700
0+800

projektowany gazociąg DN700
km 0+804.78 / rz. dna 153.68

zabezpieczenie gazociągu według rys.
4.0 RYSUNKI KONSTRUKCYJNE
opracowanie pt:
"Zabezpieczenie gazociągów
wysokiego ciśnienia w ulicy Wiśniowej
w Ostrowie Wielkopolskim"


W.30_KD3
km: 0+906.55
rz.: 157.86, h=1.66
W.31_KD3
km: 0+906.55
rz.: 157.86, h=1.66
0+931.68
W.32_KD3
km: 0+966.55
rz.: 158.63, h=1.66
W.33_KD3
km: 0+966.55
rz.: 158.63, h=1.66
160
159
158
157
156
155
154
153
152
151
150
149
148
147
146
145

65.00	157.41	157.42
70.00	157.49	157.47
75.00	157.57	157.52
80.00	157.65	157.57
85.00	157.73	157.64
90.00	157.81	157.71
95.00	157.85	157.78
	157.89	157.86
05.00	157.93	157.93
10.00	157.97	158.00
15.00	158.00	158.07
20.00	158.02	158.14
25.00	158.03	158.21
30.00	158.12	158.28
35.00	158.20	158.35
40.00	158.29	158.42
45.00	158.38	158.49
50.00	158.46	158.56
55.00	158.48	158.63
60.00	158.54	158.70
65.00	158.59	158.77
70.00	158.65	158.84
75.00	158.70	158.91
80.00	158.76	158.98
85.00	158.84	159.05
90.00	158.94	159.12

i=1.000%
L=32.86m

i=1.410%
L=115.09m

0+900

0+995

Legenda:

projektowana niweleta drogi

teren istniejący

oznaczenie skrzyżowania

opis proj. wpustu deszczowego

proj. wpust deszczowy

oznaczenie projektowanych zjazdów

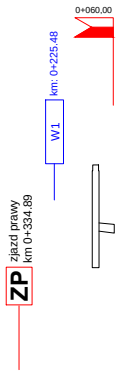
0+060,00
km: 0+225.48
W1
zjazd prawy
km 0+334.89
ZP

Miejski Zarząd Dróg
ul. Zamenhofa 2b
63-400 Ostrów Wielkopolski

Pracownia Projektowa
Infrastruktury Drogowej
Marcin Kasałka
ul. Staroprzygodzka 25 , 63-400 Ostrów Wielkopolski
tel. 607 335 657, 505 281 941 fax. 62 594 40 12

Projekt budowlany-wykonawczy

Przebudowa ul. Wiśniowej
w Ostrowie Wielkopolskim

sierpień 2013r.

4.0

PROFIL PODŁUŻNY

SKALA 1: $\frac{100}{500}$

PROJEKTANT
mgr inż. Marcin Kasałka
WKP/0305/POOD/11
Uprawniony do projektowania
bez ograniczeń w specjalności drogowej

ASYSTENCI
inż. Rafał Bober
mgr inż. Michał Nowak
mgr inż. Tomasz Dryjański