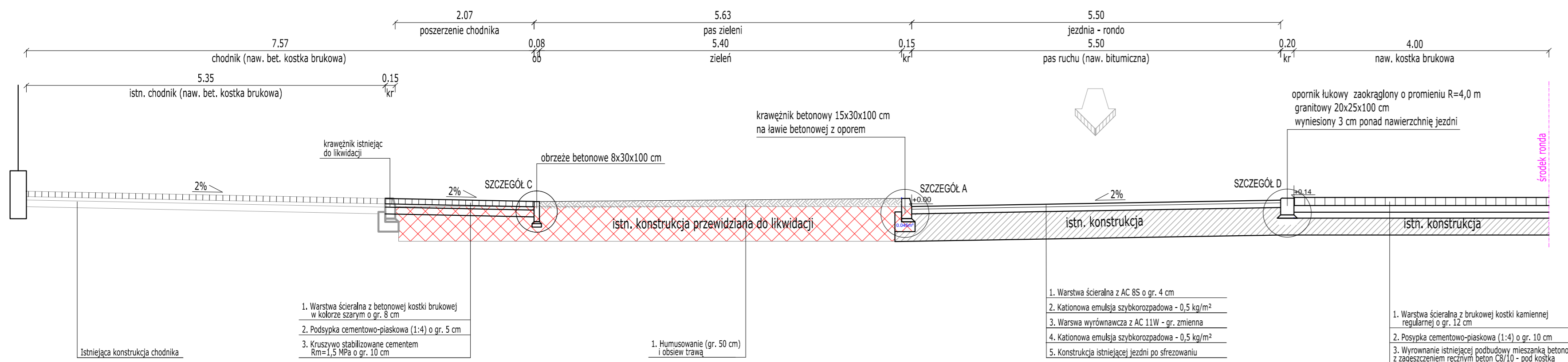
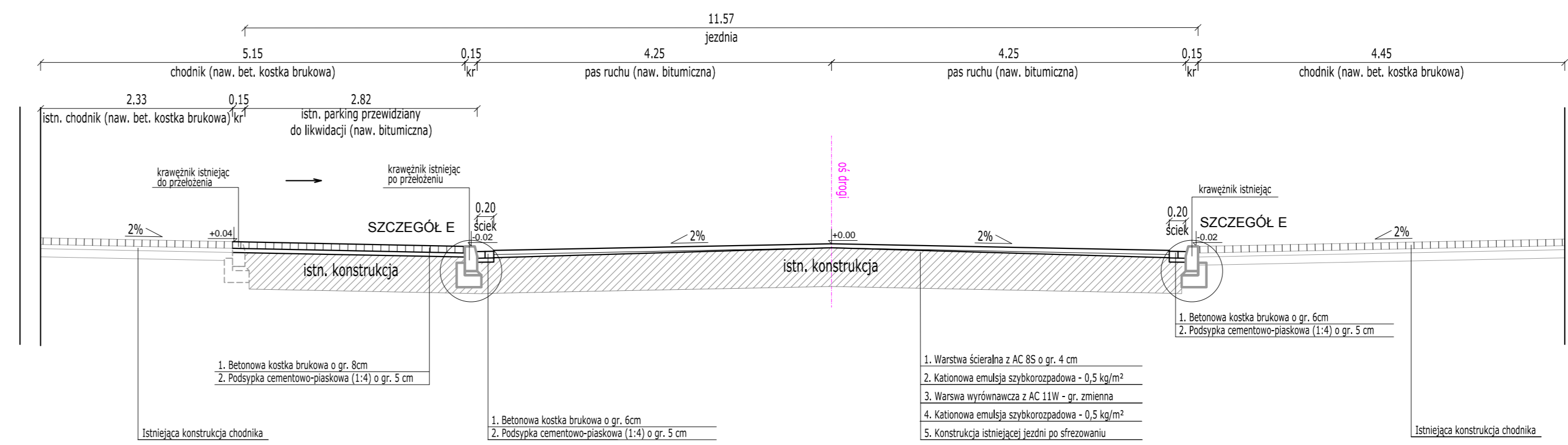


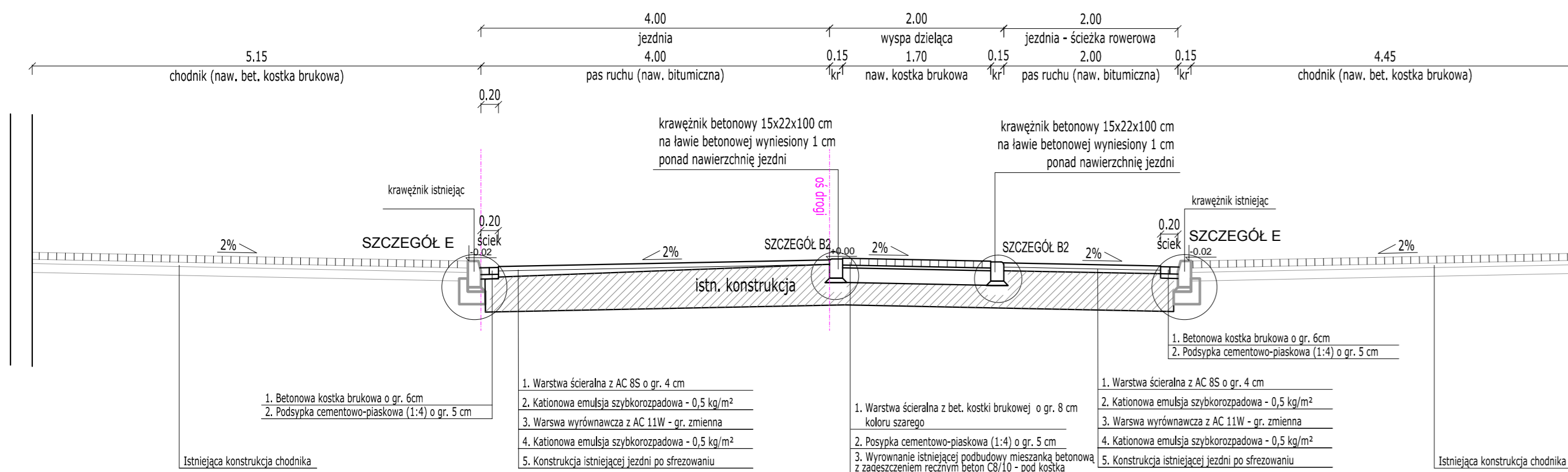
Przekrój A
wyspa środkowa ronda, jezdnia, konstrukcja chodnika



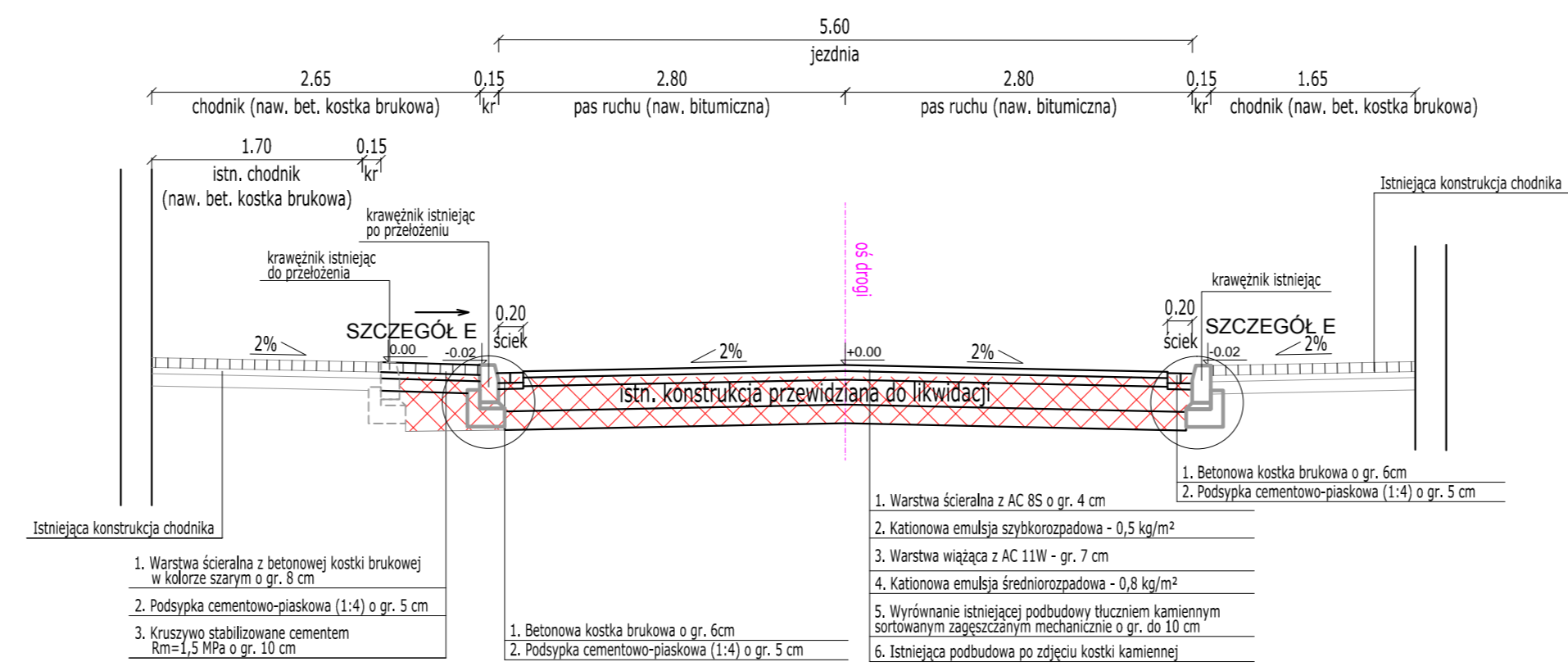
Przekrój B-B
jezdnia o spadku dwustronnym i chodnikiem po obu stronach



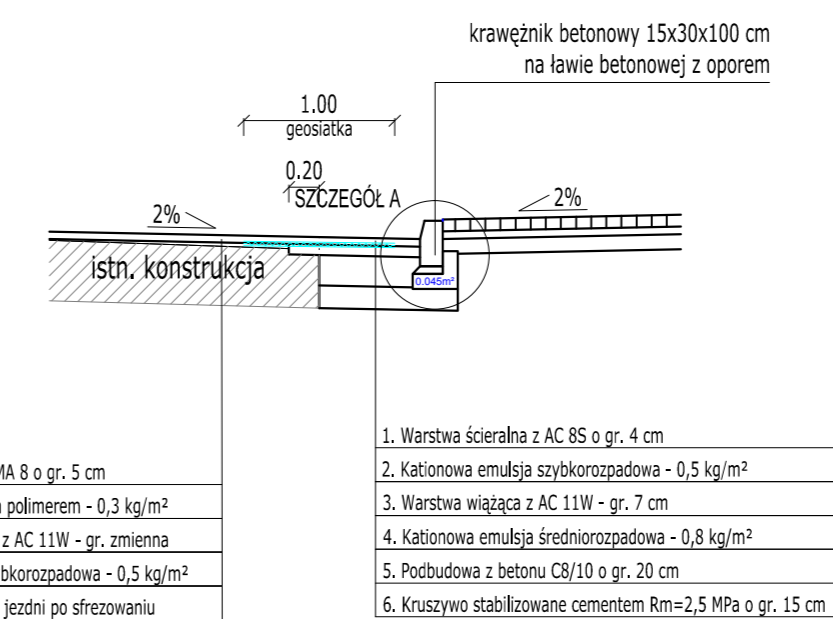
Przekrój C-C
jezdnia o spadku daszkowym i wyspą dzielącą oraz chodnikami po obu stronach



Przekrój D-D
jezdnia o spadku dwustronnym i chodnikami po obu stronach



Przekrój
Schemat poszerzenia jezdni na rondzie



Legenda:

- kr - krawężnik betonowy
- op - opornik betonowy
- ob - obrzeże betonowe



Miejski Zarząd Dróg
ul. Zamenhofa 2b
63-400 Ostrów Wielkopolski

PPID KASAŁKA
ul. Staroprzygodzka 25,
63-400 Ostrów Wielkopolski
tel. 607 335 657, 505 281 941

Numer projektu - 408
AutoCAD Civil 3D 2009 - 343-45382590, 390-65304897
AutoCAD Civil 3D 2014 - 388-46619288

Projekt budowlany - wykonawczy
Modernizacja jezdni na ul. Wolności w Ostrowie Wielkopolskim
marzec 2015r.

PRZEKROJE NORMALNE
SKALA 1: 50

PROJEKTANT
mgr inż. Marcin Kasałka
WKP/0305/POOD/11
WKP/BO/1435/03

ASYSTENCI
inż. Rafał Bober
mgr inż. Tomasz Dryjański