



















-  Projektowana nakładka bitumiczna
-  Projektowane poszerzenie istn. nawierzchni
-  Projektowane wyspy
-  Projektowany chodnik
-  Projektowana zielen
-  Projektowany krawężnik 20x30 cm
-  Projektowane krawężnik granitowy 20x35 cm
-  Projektowany krawężnik trapezowy 15x21x30 cm
-  Projektowane obrzeże 8x30 cm
-  Projektowany opornik 12x25 cm
-  Projektowane wpust wraz z przykanalikiem z rur PVC o śr. 200 mm
-  Drzewa do wycinki
-  Istniejący krawężnik
-  Istniejący kanał deszczowy
-  Istniejące granice działek
-  Istniejąca granica pasa drogowego
-  Działki przeznaczone pod inwestycję

<b>INWESTOR</b>  Miejski Zarząd Dróg w Ostrowie Wielkopolskim ul. Zamenhofska 2b 63-400 Ostrow Wielkopolski		<b>Jednostka projektująca</b> 	
<b>TYTUŁ</b>			
Przebudowa skrzyżowania ulic Budowlanych i Zębcowskiej w Ostrowie Wlkp. (w formie ronda)			
województwo wielkopolskie		powiat ostrowski	miasto Ostrow Wlkp.
		Skala	Nr rysunku
		1:500	2.1
<b>Plan sytuacyjny</b>			
Stanowisko	Imię i Nazwisko	Nr uprawnień	Data
Opracowanie			
Projektant	B. Rajch	7131/7/P/2002	wrzesień 2015r.
Weryfikator	E. Zbytniewska	139/81/Pw	