

**MAPA DO CELÓW PROJEKTOWYCH**

Skala: 1:500

15.06, 15.06, 15.06, 15.06, 15.06

15.06, 15.06, 15.06, 15.06, 15.06

15.06, 15.06, 15.06, 15.06, 15.06

15.06, 15.06, 15.06, 15.06, 15.06

15.06, 15.06, 15.06, 15.06, 15.06

15.06, 15.06, 15.06, 15.06, 15.06

15.06, 15.06, 15.06, 15.06, 15.06

15.06, 15.06, 15.06, 15.06, 15.06

15.06, 15.06, 15.06, 15.06, 15.06

15.06, 15.06, 15.06, 15.06, 15.06

15.06, 15.06, 15.06, 15.06, 15.06

15.06, 15.06, 15.06, 15.06, 15.06

15.06, 15.06, 15.06, 15.06, 15.06

15.06, 15.06, 15.06, 15.06, 15.06

15.06, 15.06, 15.06, 15.06, 15.06

15.06, 15.06, 15.06, 15.06, 15.06

15.06, 15.06, 15.06, 15.06, 15.06

15.06, 15.06, 15.06, 15.06, 15.06

15.06, 15.06, 15.06, 15.06, 15.06

15.06, 15.06, 15.06, 15.06, 15.06

15.06, 15.06, 15.06, 15.06, 15.06

15.06, 15.06, 15.06, 15.06, 15.06

15.06, 15.06, 15.06, 15.06, 15.06

15.06, 15.06, 15.06, 15.06, 15.06

15.06, 15.06, 15.06, 15.06, 15.06

15.06, 15.06, 15.06, 15.06, 15.06

15.06, 15.06, 15.06, 15.06, 15.06

15.06, 15.06, 15.06, 15.06, 15.06

15.06, 15.06, 15.06, 15.06, 15.06

15.06, 15.06, 15.06, 15.06, 15.06

15.06, 15.06, 15.06, 15.06, 15.06

15.06, 15.06, 15.06, 15.06, 15.06

15.06, 15.06, 15.06, 15.06, 15.06

15.06, 15.06, 15.06, 15.06, 15.06

15.06, 15.06, 15.06, 15.06, 15.06

15.06, 15.06, 15.06, 15.06, 15.06

15.06, 15.06, 15.06, 15.06, 15.06

15.06, 15.06, 15.06, 15.06, 15.06

15.06, 15.06, 15.06, 15.06, 15.06

15.06, 15.06, 15.06, 15.06, 15.06

15.06, 15.06, 15.06, 15.06, 15.06

15.06, 15.06, 15.06, 15.06, 15.06

15.06, 15.06, 15.06, 15.06, 15.06

15.06, 15.06, 15.06, 15.06, 15.06

15.06, 15.06, 15.06, 15.06, 15.06

15.06, 15.06, 15.06, 15.06, 15.06

15.06, 15.06, 15.06, 15.06, 15.06

15.06, 15.06, 15.06, 15.06, 15.06

15.06, 15.06, 15.06, 15.06, 15.06

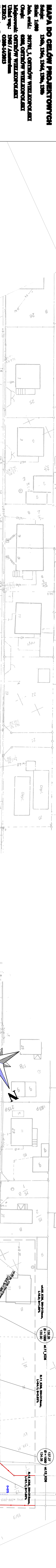
15.06, 15.06, 15.06, 15.06, 15.06

15.06, 15.06, 15.06, 15.06, 15.06

15.06, 15.06, 15.06, 15.06, 15.06

15.06, 15.06, 15.06, 15.06, 15.06

15.06, 15.06, 15.06, 15.06, 15.06



**LEGENDA:**  
 - linia i ścianki kanalizacji deszczowej  
 - mur / przycinanki  
 - linia otworzenia drzwi zewnętrznych  
 - linia otworzenia drzwi wewnętrznych  
 - linia otworzenia drzwi zewnętrznych do zamknięcia wewnętrznych

**PROJEKTOWANA KANALIZACJA DESZCZOZWA**

Przebieg kanału deszczowego w projekcie, pokazujący jego przebieg i punkty pomiarowe. Kanał jest oznaczony czerwioną linią i numerami 1-20. Wzdłuż kanału znajdują się punkty pomiarowe z podaniem wysokości i kodami, np. B-1000, B-1100, B-1200.

Projekt kanału deszczowego w ulicy Ciszewa w Ostrowie Wielkopolskim. Skala 1:500. Plan sytuacyjny. Wzdłuż kanału znajdują się punkty pomiarowe z podaniem wysokości i kodami, np. B-1000, B-1100, B-1200.

Projekt kanału deszczowego w ulicy Ciszewa w Ostrowie Wielkopolskim. Skala 1:500. Plan sytuacyjny. Wzdłuż kanału znajdują się punkty pomiarowe z podaniem wysokości i kodami, np. B-1000, B-1100, B-1200.

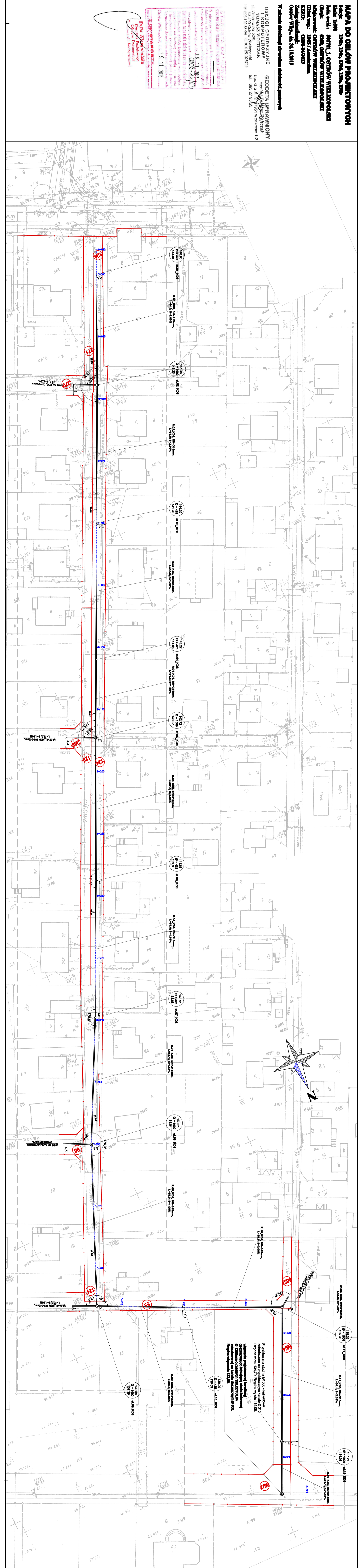
Projekt kanału deszczowego w ulicy Ciszewa w Ostrowie Wielkopolskim. Skala 1:500. Plan sytuacyjny. Wzdłuż kanału znajdują się punkty pomiarowe z podaniem wysokości i kodami, np. B-1000, B-1100, B-1200.

Projekt kanału deszczowego w ulicy Ciszewa w Ostrowie Wielkopolskim. Skala 1:500. Plan sytuacyjny. Wzdłuż kanału znajdują się punkty pomiarowe z podaniem wysokości i kodami, np. B-1000, B-1100, B-1200.

Projekt kanału deszczowego w ulicy Ciszewa w Ostrowie Wielkopolskim. Skala 1:500. Plan sytuacyjny. Wzdłuż kanału znajdują się punkty pomiarowe z podaniem wysokości i kodami, np. B-1000, B-1100, B-1200.

Projekt kanału deszczowego w ulicy Ciszewa w Ostrowie Wielkopolskim. Skala 1:500. Plan sytuacyjny. Wzdłuż kanału znajdują się punkty pomiarowe z podaniem wysokości i kodami, np. B-1000, B-1100, B-1200.

Projekt kanału deszczowego w ulicy Ciszewa w Ostrowie Wielkopolskim. Skala 1:500. Plan sytuacyjny. Wzdłuż kanału znajdują się punkty pomiarowe z podaniem wysokości i kodami, np. B-1000, B-1100, B-1200.




**Projekt budowlany-wykonawczy**

**Budowa kanału deszczowego w ulicy Ciszew w Ostrowie Wielkopolskim PLAN SYTUACYJNY**

SKALA 1:500

Projektant: mgr inż. Marek Kosiński  
 Wykonawca: mgr inż. Tomasz Dyziński




**Miejski Zarząd Drog**  
 ul. Zamkowa 2B  
 63-400 Ostrow Wielkopolski

**Legenda:**

- linia i ścianki kanalizacji deszczowej
- mur / przycinanki
- linia otworzenia drzwi zewnętrznych
- linia otworzenia drzwi wewnętrznych
- linia otworzenia drzwi zewnętrznych do zamknięcia wewnętrznych

ul. Szerokiego 25, 63-400 Ostrow Wielkopolski  
 tel. 697 235 857, 695 281 941 fax. 62 894 40 12



Województwo Wielkopolskie  
 Urząd Wojewódzki  
 ul. Wolności 1, 61-100 Poznań