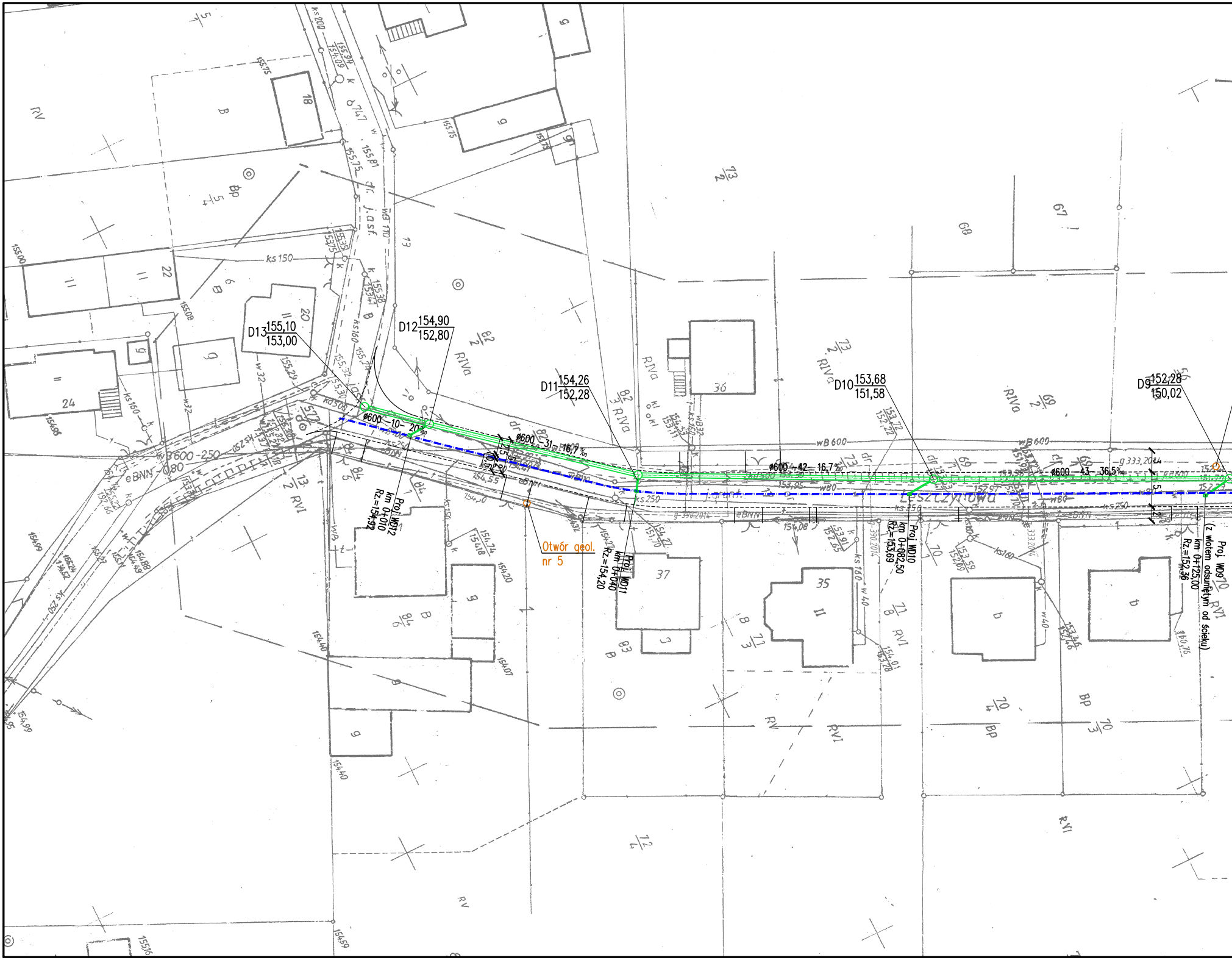
D13 155,10 / 153,00
D12 154,90 / 152,80
D11 154,26 / 152,28
D10 153,68 / 151,58
D9 152,28 / 150,02
ø600 –10– 20‰
ø600 –31– 16,7‰
ø600 –42– 16,7‰
ø600 –43– 36,5‰
Proj. WD12
km 0+010
Rz.=154,92
Proj. WD11
km 0+040
Rz.=154,20
Proj. WD10
km 0+082,50
Rz.=153,69
Proj. WD9
(z wlotem odsuniętym od ścieku)
km 0+125,00
Rz.=152,36
Otwór geol.
nr 5
Leszczynowa
36
37
35
24
22
20
18

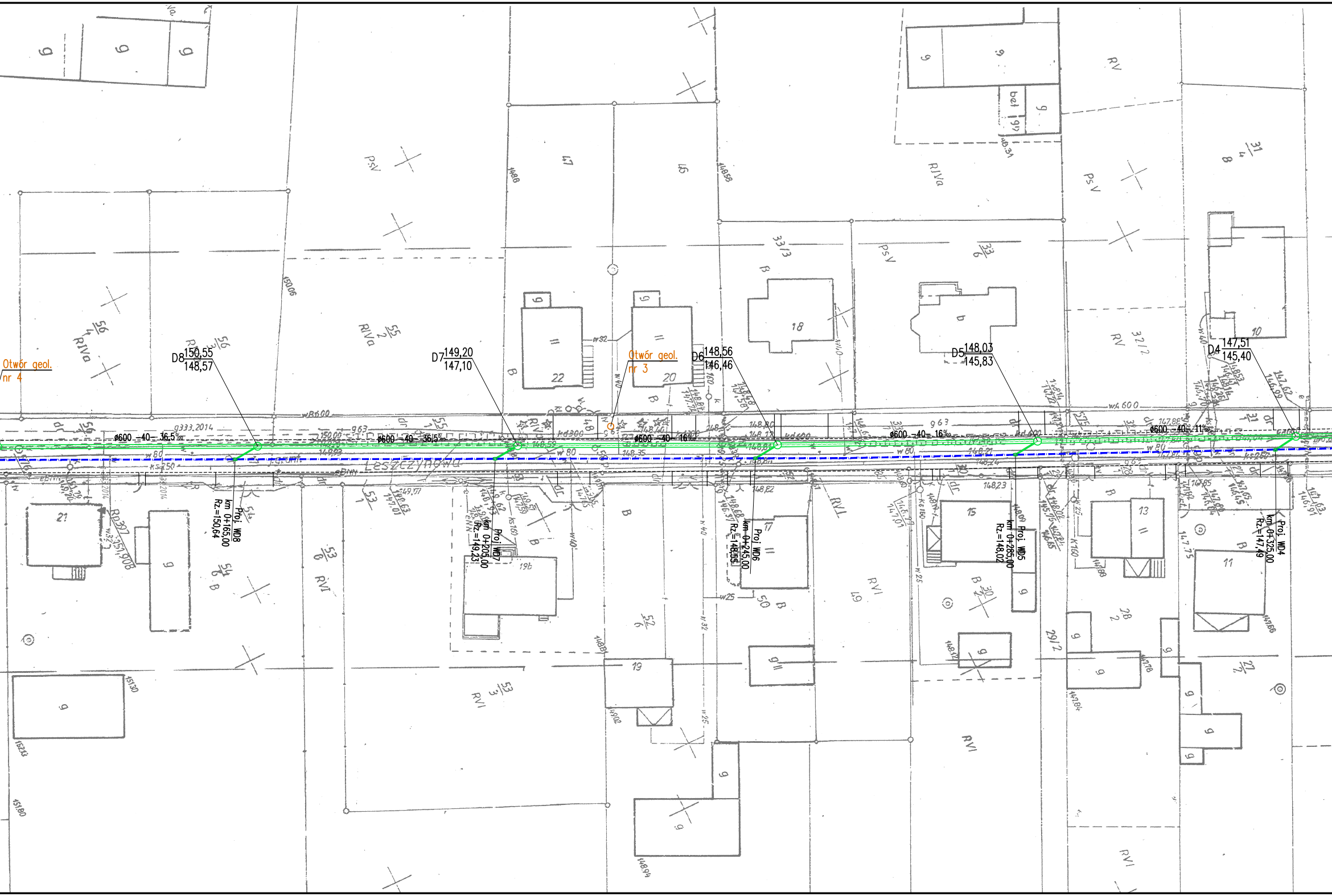
Otwór geol.
nr 4
D8 150,55
148,57
ø600 -40- 36,5‰
D7 149,20
147,10
ø600 -40- 36,5‰
Otwór geol.
nr 3
D6 148,56
146,46
ø600 -40- 16‰
D5 148,03
145,83
ø600 -40- 16‰
D4 147,51
145,40
ø600 -40- 11‰
Proj. WD8
km 0+165,00
Rz.=150,64
Proj WD7
km 0+205,00
Rz.=149,23
Proj WD6
km 0+245,00
Rz.=148,55
Proj. WD5
km 0+285,00
Rz.=148,02
Proj. WD4
km 0+325,00
Rz.=147,49
Leszczynowa

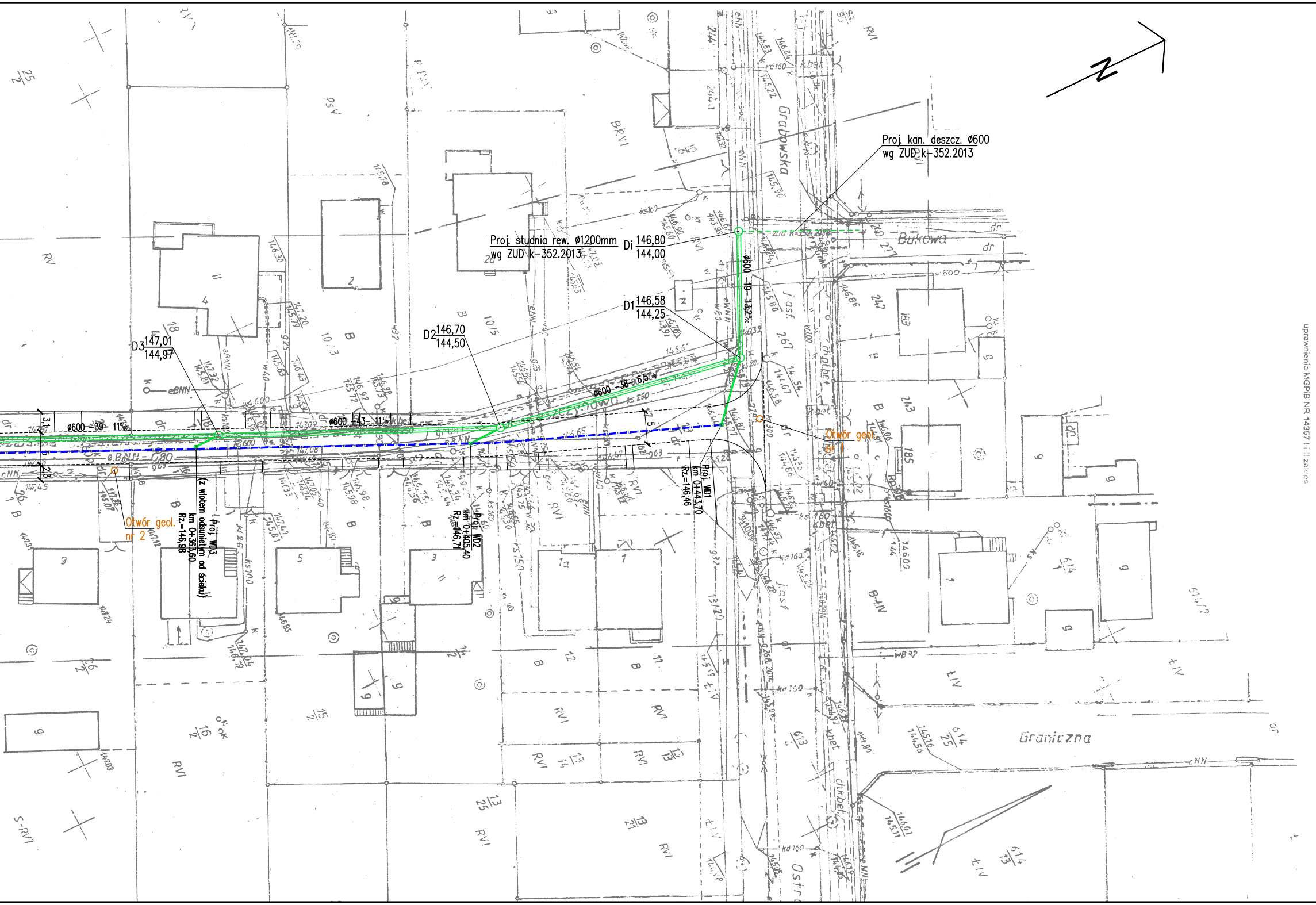
N
Proj. kan. deszcz. ø600
wg ZUD k-352.2013
Proj. studnia rew. ø1200mm
wg ZUD k-352.2013
Di 146,80 / 144,00
D1 146,58 / 144,25
D2 146,70 / 144,50
D3 147,01 / 144,97
ø600 -19- 13,2‰
ø600 -38- 6,5‰
ø600 -43- 11‰
ø600 -39- 11‰
Proj. WD1
km 0+443,70
Rz.=146,46
Proj. WD2
km 0+405,40
Rz.=146,71
Proj. WD3
(z wlotem odsuniętym od ścieku)
km 0+365,60
Rz.=146,98
Otwór geol. nr 1
Otwór geol. nr 2
Grabowska
Bukowa
Graniczna
Ostr
Leszczynowa
3,1
5
2,5
7,5
6,2
e.BNN-080
eBNN
eNN
dr
RVI
B

uprawnienia MGPiB NR 14357 i II zakres

LEGENDA

🟩	proj. kanał deszczowy *z PP ø600 mm*
—	proj. przykanaliki deszczowe *z PP ø160 mm*
○	proj. studnie rewizyjne *betonowe ø1200 mm*
▫	proj. wpusty deszczowe
-·-·-	proj. ściek odwadniający *z kostki brukowej*
——— - - - -	**krawężniki:** – normalne – obniżone

NAZWA INWESTYCJI:

BUDOWA KANALIZACJI DESZCZOWEJ I CIĄGU PIESZO–JEZDNEGO DLA UL.LESZCZYNOWEJ W OSTROWIE WIELKOPOLSKIM

INWESTOR :

Miejski Zarząd Dróg w Ostrowie Wielkopolskim

AUTOR:

KOMPROJEKT Zenobiusz Lewandowski
Nadzory Techniczne, Projektowanie

ul.Tatrzańska 108, 62–800 Kalisz;
tel./fax 62 766 06 47
e-mail: biuro@komprojekt.pl

BRANŻA: KANALIZACJA DESZCZOWA

	IMIĘ I NAZWISKO:	NR UPRAWNIEŃ:	PODPIS:
PROJEKTANT:	inż. Jarosław Grzelak	7131–7132/37/PW/2002 specj. sanitarna	
OPRACOWAŁ:	mgr inż. Łukasz Cholewa		
SPRAWDZIŁ:	mgr inż. Monika Żurawska	WKP/0273/PWOS/06 specj. sanitarna	

NAZWA RYSUNKU:

PLAN ZAGOSPODAROWANIA TERENU

SKALA:	NR RYSUNKU:	DATA:
1:500	1	Lipiec 2014

PROJEKT JEST CHRONIONY PRAWEM AUTORSKIM ZGODNIE Z USTAWĄ Z DNIA 4 LUTEGO 1994 O PRAWIE AUTORSKIM I PRAWACH POKREWNYCH (DZ. U. 00.80.904 Z PÓŹ. ZM.), I NIE MOŻE BYĆ KOPIOWANY BEZ PISEMNEJ ZGODY AUTORÓW

MAPA DO CELÓW PROJEKTOWYCH skala 1 : 500

Nazwa miejscowości: **Ostrów Wielkopolski**
Jednostka ewidencyjna *(identyfikator, nazwa)*: **301701_1, Ostrów Wielkopolski**
Obręb ewidencyjny *(identyfikator, nazwa)*: **0209**
Położenie *(ulica, adres)*: **ul. Leszczynowa – pas drogowy**
Sekcja mapy: **444.134.023.1; 2; 3; 4 (138b, 138d, 140a, 140b)**
Nazwa układu współrzędnych prostokątnych płaskich: **1965 strefa 4**
Nazwa układu współrzędnych układu wysokości: **Amsterdam**
Informacje o służebnościach gruntowych mających wpływ na zagospodarowanie gruntów, zlokalizowanych w granicach projektowanej inwestycji: nie badano ksiąg wieczystych

Oznaczenie kancelaryjne zgłoszenia pracy geodezyjnej: zgłoszenie **KERG O209-1/2014**

Oznaczenie granic obszaru, który był przedmiotem aktualizacji: ——— ——— ———
Data opracowania mapy: **02.04.2014r.**

ZAKŁAD USŁUG GEODEZYJNYCH
Piotr Mikołajczak
ul. St. Moniuszki 9b, 62-800 Kalisz
tel./fax (62) 757 64 24; 602 706 722
e-mail: lpmikmik@wp.pl
REGON 250548425 NIP 618-106-13-84

.... *(nazwa wykonawcy)*

.... *(podpis osoby reprezentującej wykonawcę)*

Geodeta
Piotr Mikołajczak

Piotr Mikołajczak — *(imię i nazwisko geodety uprawnionego, który opracował mapę)*

14357 ...uprawnienia MGPiB NR 14357 I,II zakres — *(numer uprawnień, podpis geodety)*

Poświadcza się, że niniejszy dokument został opracowany w wyniku prac geodezyjnych i kartograficznych, których rezultaty zawiera operat techniczny wpisany do ewidencji materiałów państwowego zasobu geodezyjnego i kartograficznego

Organ prowadzący państwowy zasób geodezyjny i kartograficzny	STAROSTA OSTROWSKI
Identyfikator ewidencyjny materiału zasobu	P.3017.2014.485_4
Data wpisania do ewidencji materiałów zasobu	16 05 2014
imię, nazwisko i podpis osoby reprezentującej organ	Z up. STAROSTY

p.o. Kierownika
Powiatowego Ośrodka Dokumentacji
Geodezyjnej i Kartograficznej

(Klauzule urzędowe)

mapę uzupełniono o dane zud: g268.2014 i g333.2014

01.10.2014.

Geodeta
Piotr Mikołajczak