


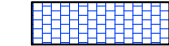





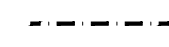





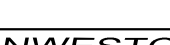





LEGENDA

-  Wzmocnienie istniejącej nawierzchni bitumicznej
-  Chodnik -wymiana nawierzchni na kostkę bet. szara domino
-  Istniejące zjazd - kostka bet. grafitowa cegła
-  Powierzchnia wybrukowana - kostka bet. grafitowa domino
-  Umocnienie powierzchni - eko kostka szara
-  Zieleni
-  Istniejący chodnik
-  Projektowany krzewnik 15x30 cm
-  Wymiana istn. krzewnika na nowy bet o wym. 20x30 cm
-  Projektowane obrzeże 8x30 cm
-  Istniejąca oś ul. Prostej
-  Istniejący krzewnik
-  Istniejące drzewa
-  Istniejąca słupy energetyczne
-  Istniejące granice działek
-  Istniejąca granica pasa drogowego
-  Działki przeznaczone pod inwestycję

INWESTOR		Jednostka projektująca	
 Miejski Zarząd Dróg w Ostrowie Wielkopolskim ul. Zamenhofska 2b 63-400 Ostrow Wielkopolski			
TYTUŁ			
Przebudowa ul Piastowskiej w Ostrowie Wlkp. na odcinku od ul. Prostej do ul. M. Kopernika			
województwo wielkopolskie		powiat ostrowski	
		miasto Ostrow Wlkp.	
		Skala	Nr rysunku
Plan sytuacyjny		1:500	2.1
Stanowisko	Imię i Nazwisko	Nr uprawnień	Data
Opracowanie			
Projektant	B. Rajch	7131/7/P/2002	lipiec 2016 r.
Weryfikator	E. Zbytniewska	139/81/Pw	