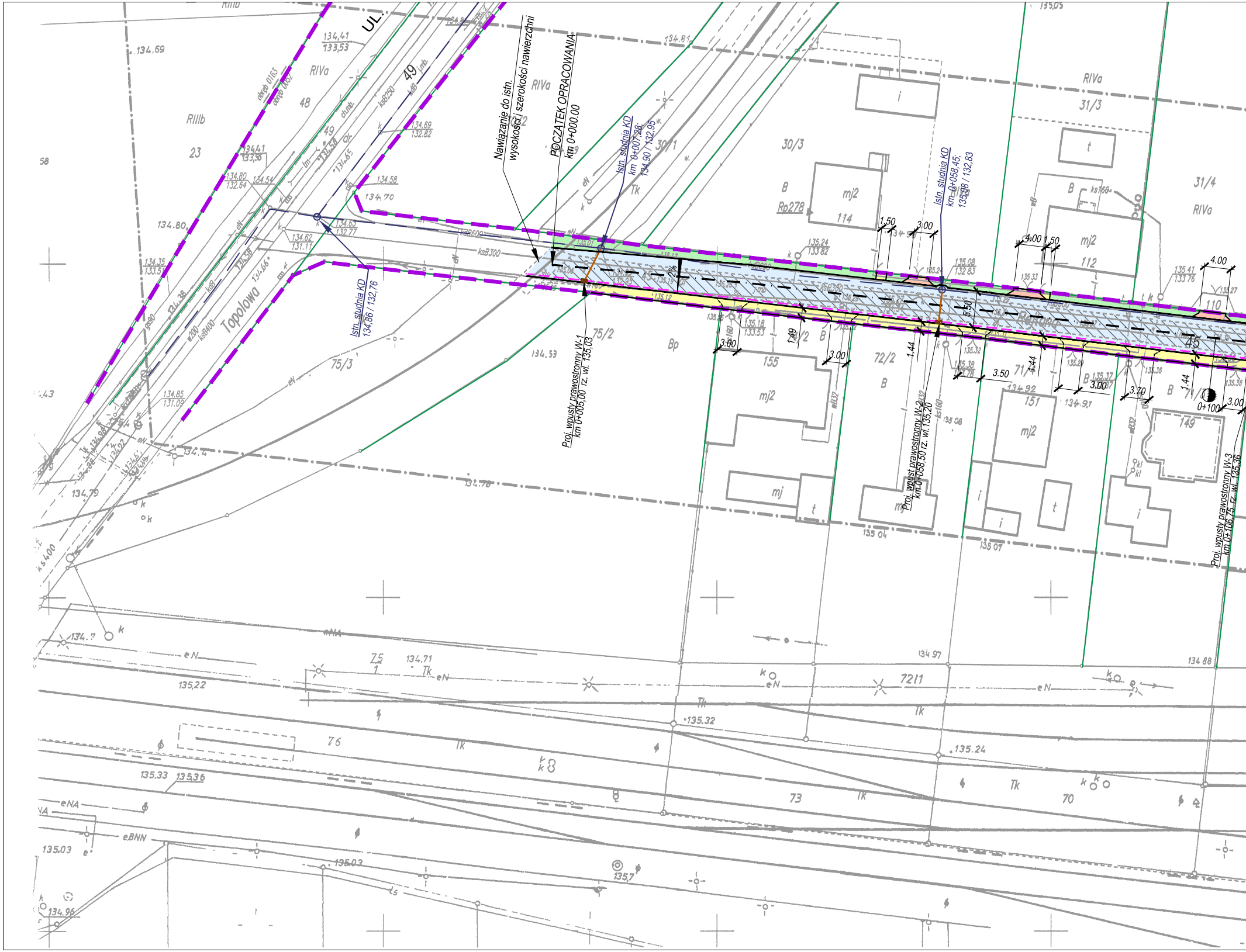
UL.
Topolowa
Nawiązanie do istn. wysokości i szerokości nawierzchni
POCZATEK OPRACOWANIA km 0+000.00
Istn. studnia KD km 0+007,28; 134,90 / 132,95
Istn. studnia KD km 0+058,45; 135,08 / 132,83
Istn. studnia KD 134,86 / 132,76
Proj. wpusty prawostronny W-1 km 0+005,00 rz. wl. 135,03
Proj. wpust prawostronny W-2 km 0+058,50 rz. wl. 135,20
Proj. wpusty prawostronny W-3 km 0+106,75 rz. wl. 135,36
0+100
2%
1.50
3.00
4.00
5.50
1.49
1.44
3.50
3.70
RIVa
RIIIb
30/3
31/3
31/4
75/2
75/3
72/2
71/2
Rp278
mj2
155
151
149
114
112
110
45
7211
73
70
76

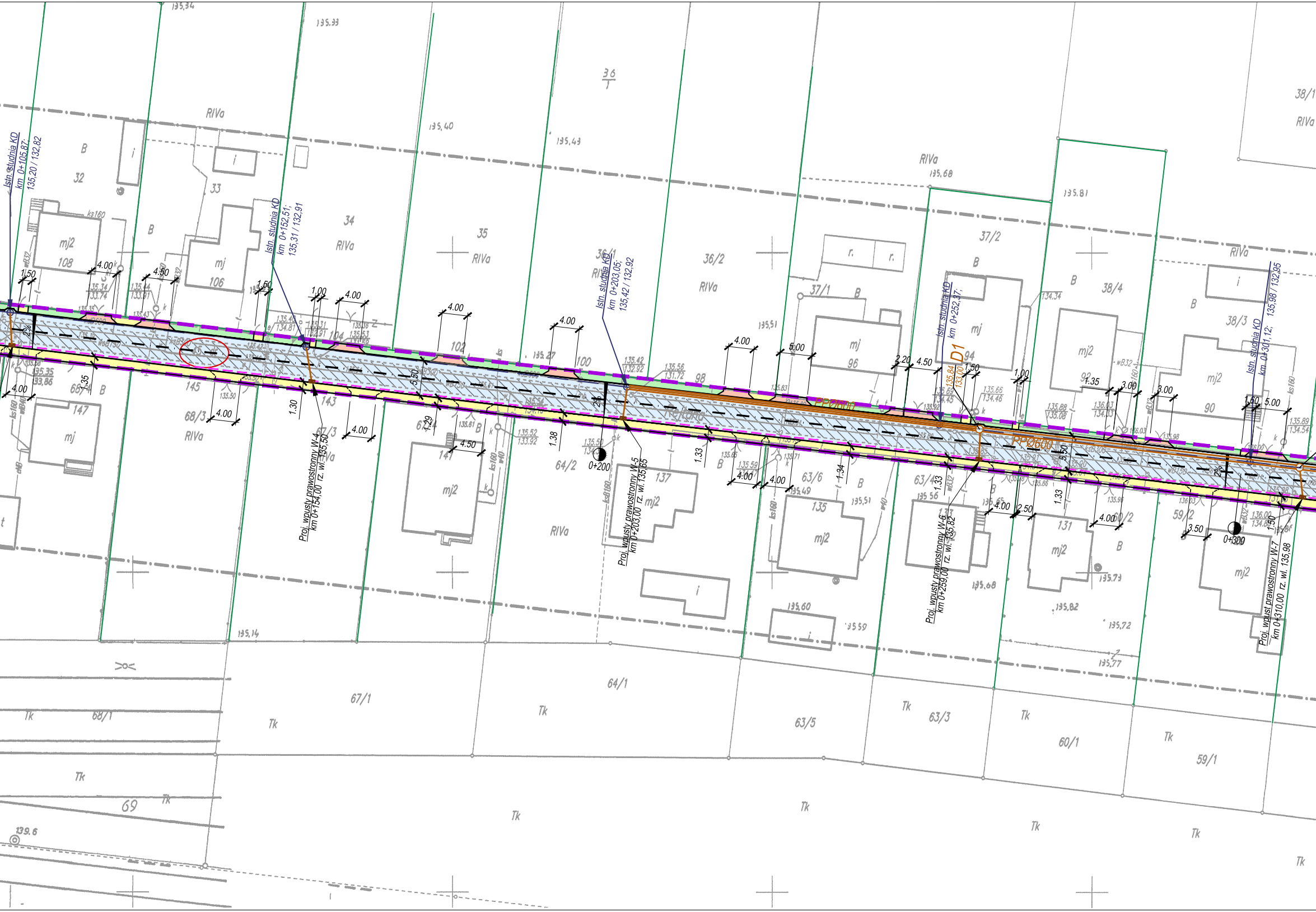

Istn. studnia KD km 0+105,87; 135,20 / 132,82
Istn. studnia KD km 0+152,51; 135,31 / 132,91
Istn. studnia KD km 0+203,05; 135,42 / 132,92
Istn. studnia KD km 0+252,37;
Istn. studnia KD km 0+301,12; 135,98 / 132,95
Proj. wpusty prawostronny W-4 km 0+154,00 rz. wl. 135,50
Proj. wpusty prawostronny W-5 km 0+203,00 rz. wl. 135,65
Proj. wpusty prawostronny W-6 km 0+259,00 rz. wl. 135,82
Proj. wpusty prawostronny W-7 km 0+310,00 rz. wl. 135,98
PPØ600
D1
0+200
0+300
2%
RIVa
B
Tk
mj2
mj
i
32
33
34
35
36/1
36/2
37/1
37/2
38/4
38/3
38/1
108
106
104
102
100
98
96
94
92
90
145
143
147
141
137
135
131
68/3
67/3
64/2
63/6
63/4
60/2
59/2
67/1
68/1
64/1
63/5
63/3
60/1
59/1
69
36
135,34
135,33
135,40
135,43
135,68
135,81
135,14
135,60
135,59
135,68
135,82
135,73
135,72
135,77
139.6
1.50
4.00
4.50
1.00
5.00
2.20
3.00
3.50
2.50
1.30
1.29
1.38
1.33
1.34
1.35
5.50
ks160
wB32

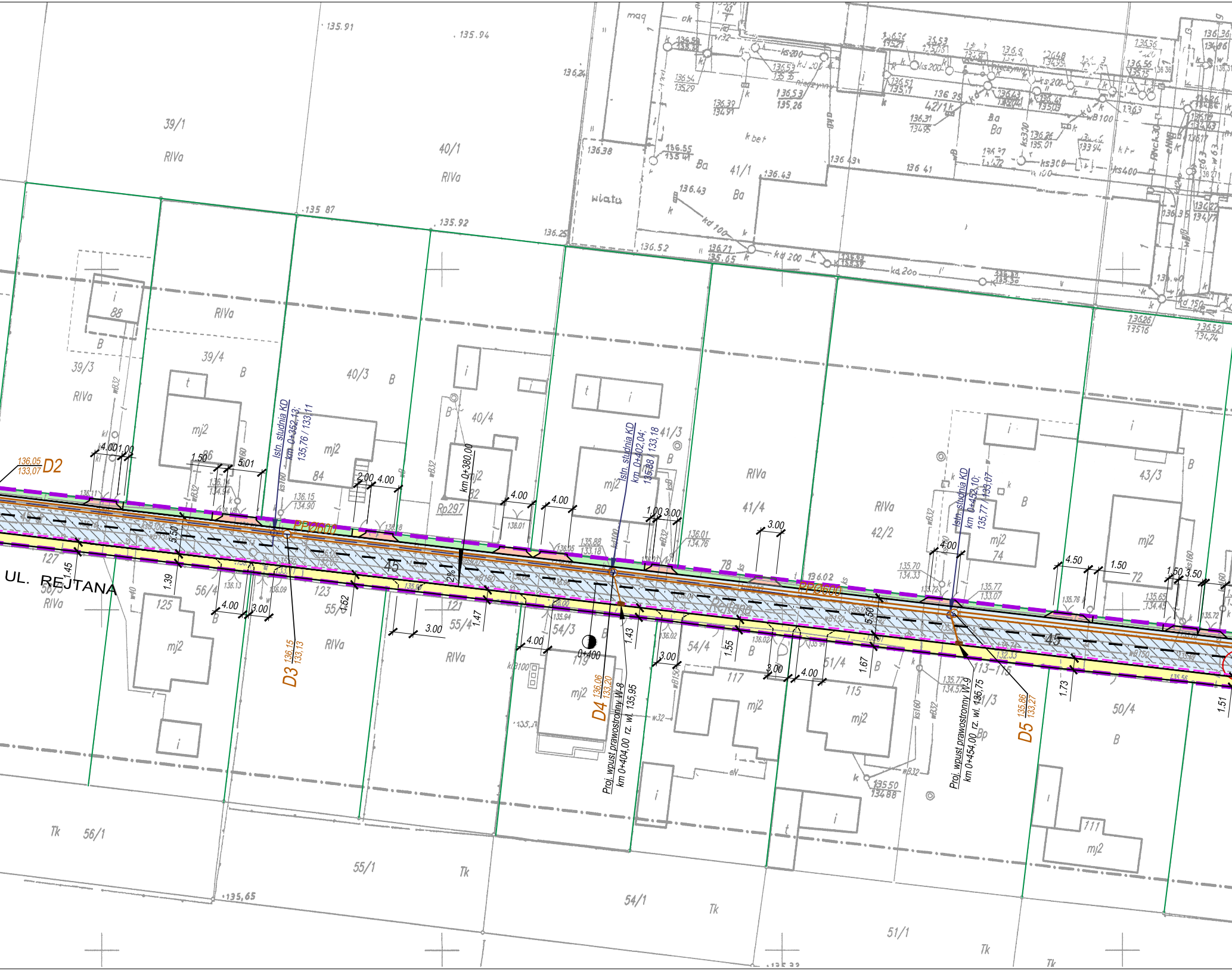

UL. REJTANA
Rejtana
D2
136,05
133,07
D3
136,15
133,13
D4
136,06
133,20
D5
135,86
133,27
Istn. studnia KD
km 0+352,13;
135,76 / 133,11
Istn. studnia KD
km 0+402,04;
135,88 / 133,18
Istn. studnia KD
km 0+453,10;
135,77 / 133,07
km 0+380,00
0+400
Proj. wpust prawostronny W-8
km 0+404,00 rz. wl. 135,95
Proj. wpust prawostronny W-9
km 0+454,00 rz. wl. 135,75
PPØ600
PPØ600
2%
45
45
Rp297
39/1
RIVa
40/1
RIVa
41/1
42/1k
39/3
RIVa
39/4
40/3
40/4
41/3
41/4
RIVa
42/2
RIVa
43/3
mj2
88
86
84
82
80
78
74
72
127
125
123
121
119
117
115
113-116
111
56/4
56/3
RIVa
55/3
55/4
54/3
54/4
51/4
51/3
50/4
56/1
55/1
54/1
51/1
Tk
wiata
Ba
B
Bp
t
i
4.00
1.00
1.50
5.01
2.00
3.00
4.50
3.50
5.50
1.45
1.39
1.52
1.47
1.43
1.55
1.67
1.73
1.51
135.91
135.94
135.87
135.92
136.24
136.25
136.38
136.52
135,65

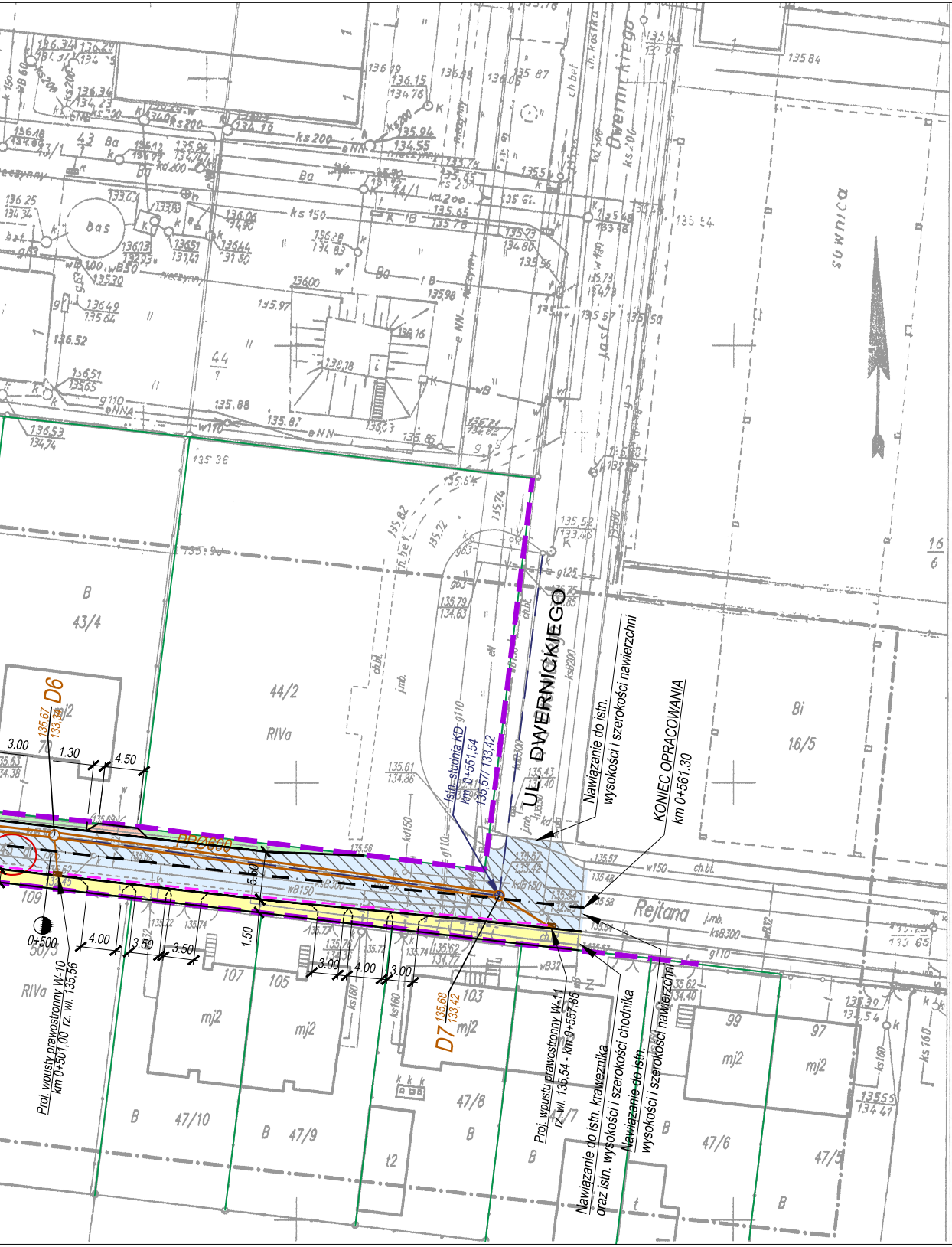
UL. DWERNICKIEGO
Rejtana
KONIEC OPRACOWANIA
km 0+561.30
Nawiązanie do istn.
wysokości i szerokości nawierzchni
Istn. studnia KD
km 0+551,54
135,57/133,42
Proj. wpustu prawostronny W-11
rz. wl. 135,54 - km 0+557,85
Proj. wpusty prawostronny W-10
km 0+501,00 rz. wl. 135,56
Nawiązanie do istn. krawężnika
oraz istn. wysokości i szerokości chodnika
Nawiązanie do istn.
wysokości i szerokości nawierzchni
D6
135,67
133,38
D7
135,68
133,42
0+500
PP0600
B
43/4
44/2
RIVa
Bi
16/5
16
6
mj2
107
105
103
99
97
109
B
47/10
47/9
47/8
47/7
47/6
47/5
t2
słownica
Bas
3.00
1.30
4.50
4.00
3.50
3.50
1.50
5.60
3.00
4.00
3.00

MAPA DO CELÓW PROJEKTOWYCH

SKALA 1 : 500

GGO.6640.4800.2015
KS.ROB.: 189/2015

Miejscowość:	*Ostrów Wlkp.*
Jedn.ewid.:	*301701_1, Ostrów Wlkp. – miasto*
Obręb:	*0052, Ostrów Wlkp.* *0163, Ostrów Wlkp.*
Ulica:	*Rataja*
Układ współrz.:	*2000/18*
Układ wysokości:	*Amsterdam*
Ozn. granic obszaru oprac.	— · — · —
Sekcja:	*6.160.18.10.4.2, 6.160.19.06.3.1*

Ostrów Wlkp., 10.02.2016r.

Nie wyklucza się obciążeń służebnościami gruntowymi w dziale III księgi wieczystej na działkach w zakresie opracowania.

USŁUGI GEODEZYJNE
eGEO Marcin Sobala
Zacharzew, ul.Rajska 17a, 63-400 Ostrów Wlkp.
geodezja.marcinsobala@wp.pl, tel.: 604 101 399
NIP 622-106-46-42 REGON 300331302

GEODETA
mgr inż. Marcin Sobala
upr. zaw. nr 19252

Poświadcza się, że niniejszy dokument został opracowany w wyniku prac geodezyjnych i kartograficznych, których rezultaty zawiera operat techniczny wpisany do ewidencji materiałów państwowego zasobu geodezyjnego i kartograficznego

STAROSTA OSTROWSKI
(Organ prowadzący państwowy zasób geodezyjny i kartograficzny)

P.3017.2016.951_5
(Identyfikator ewidencyjny materiału zasobu-operatu technicznego)

07 03 2015
(Data wpisania operatu technicznego do ewidencji materiałów zasobu)

Z up. STAROSTY
Kierownik
Powiatowego Ośrodka Dokumentacji
Geodezyjnej i Kartograficznej
Renata Siwak
(imię, nazwisko i podpis osoby reprezentującej organ)

LEGENDA

🟦	*Projektowana nawierzchnia - nawierzchnia bitumiczna*
▨	*Rozbiórka istn. nawierzchni*
🟧	*Umocnienie istn. zjazdów*
🟨	*Umocnienie kostką betonową szarą*
🟩	*Projektowana zieleń*
━━━	*Projektowany krawężnik 15x30 cm*
- - - - - -	*Projektowany ściek z dwóch rzędów kostki betonowej*
───	*Projektowane obrzeże 8x30 cm*
▣───	*Projektowana wpusty wraz z przykanalikami*
D1 $\frac{135,06}{132,64}$ ◯═══	*Projektowana kanał deszczowy wraz z studniami*
─ ⊖ ─	*Istniejący kanał deszczowy*
───	*Istniejące granice działek*
━ ━ ━ ━	*Istniejąca granica pasa drogowego*
(45)	*Działki przeznaczone pod inwestycję*

INWESTOR	Jednostka projektująca
Miejski Zarząd Dróg w Ostrowie Wielkopolskim ul. Zamenhofa 2b 63-400 Ostrów Wielkopolski	WEBA

TYTUŁ

ul. Rejtana w Ostrowie Wielkoplskim
odcinek od ul. Topolowej do ul. Dwernickiego

województwo wielkopolskie	powiat ostrowski	miasto Ostrów Wlkp.	
		Skala	Nr rysunku
Plan sieci kanalizacyjnej		1:500	2.1

Stanowisko	Imię i Nazwisko	Nr uprawnień	Data	
Opracowanie	─────	─────	listopad 2015r.	
Projektant	Janusz Grabia	527/89/PW		
Weryfikator	Jerzy Mańczak	71/87/PW		