












Legenda:

-  jezdnia - nawierzchnia bitumiczna (remont)
-  jezdnia - nawierzchnia bitumiczna (pełna konstrukcja)
-  pas najazdowy, wyspa środkowa - nawierzchnia kamienna kostka brukowa regularna
-  wyspa dzieląca - nawierzchnia bet. kostka brukowa w kolorze szarym
-  chodnik - nawierzchnia bet. kostka brukowa w kolorze szarym
-  ścieżka rowerowa - nawierzchnia bitumiczna
-  istn. nawierzchnia z bet. kostki brukowej przewidziana do przełożenia
-  zieleń
-  oś drogi
-  krawężnik betonowy 15x30 cm
-  krawężnik betonowy 15x22 cm obniżony (+4cm - na wyspie dzielącej) (+1cm - w obrębie wjazdu na ścieżkę rowerową) (+1cm - w obrębie przejść dla pieszych)
-  opornik betonowy 12x25 cm
-  opornik granitowy zaokrąglony 20x25 cm (+3cm - na wyspie środkowej)
-  obrzeże betonowe 8x30 cm
-  A-7 PROJ - znak pionowy projektowany
-  A-7 ISTN - znak pionowy istniejący
-  A-7 PRZEST - znak pionowy istniejący po przesławieniu
-  A-7 LIKW - znak pionowy istniejący do likwidacji
-  P-4 I=20.0 - znak poziomy projektowany
-  P-4 - znak poziomy istniejący

	Miejski Zarząd Dróg ul. Zamenhofska 2b 63-400 Ostrów Wielkopolski	
	PPID Kasalka ul. Staroprzygodzka 25, 63-400 Ostrów Wielkopolski tel. 607 335 657, 505 281 941	
5 lat, 2001-2014	Numer projektu - 500 AutoCAD Civil 3D - 343-45382590, 390-65304897, 388-46619288	
Projekt organizacji ruchu	Przebudowa skrzyżowania Al. Powstańców Wielkopolskich z ul. Ledóchowskiego w Ostrowie Wielkopolskim	kwiecień 2017r.
	PLAN SYTUACYJNY	2.0
	SKALA 1:500	
PROJEKTANT	mgr inż. Marcin Kasalka WKP/0305/POOD/11	
OPRACOWAŁ	inż. Rafał Bober	
	mgr inż. Tomasz Dryjański	