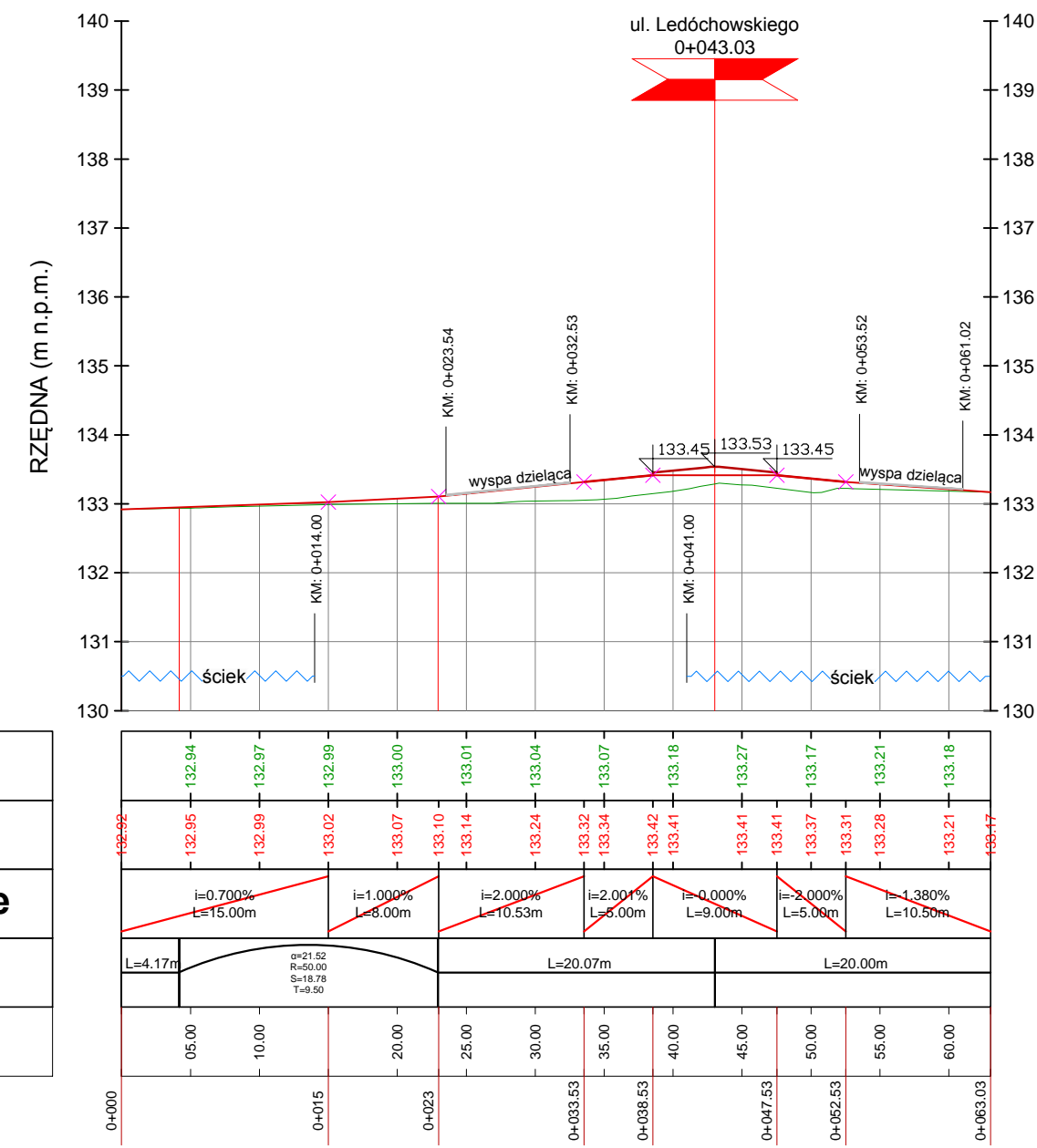
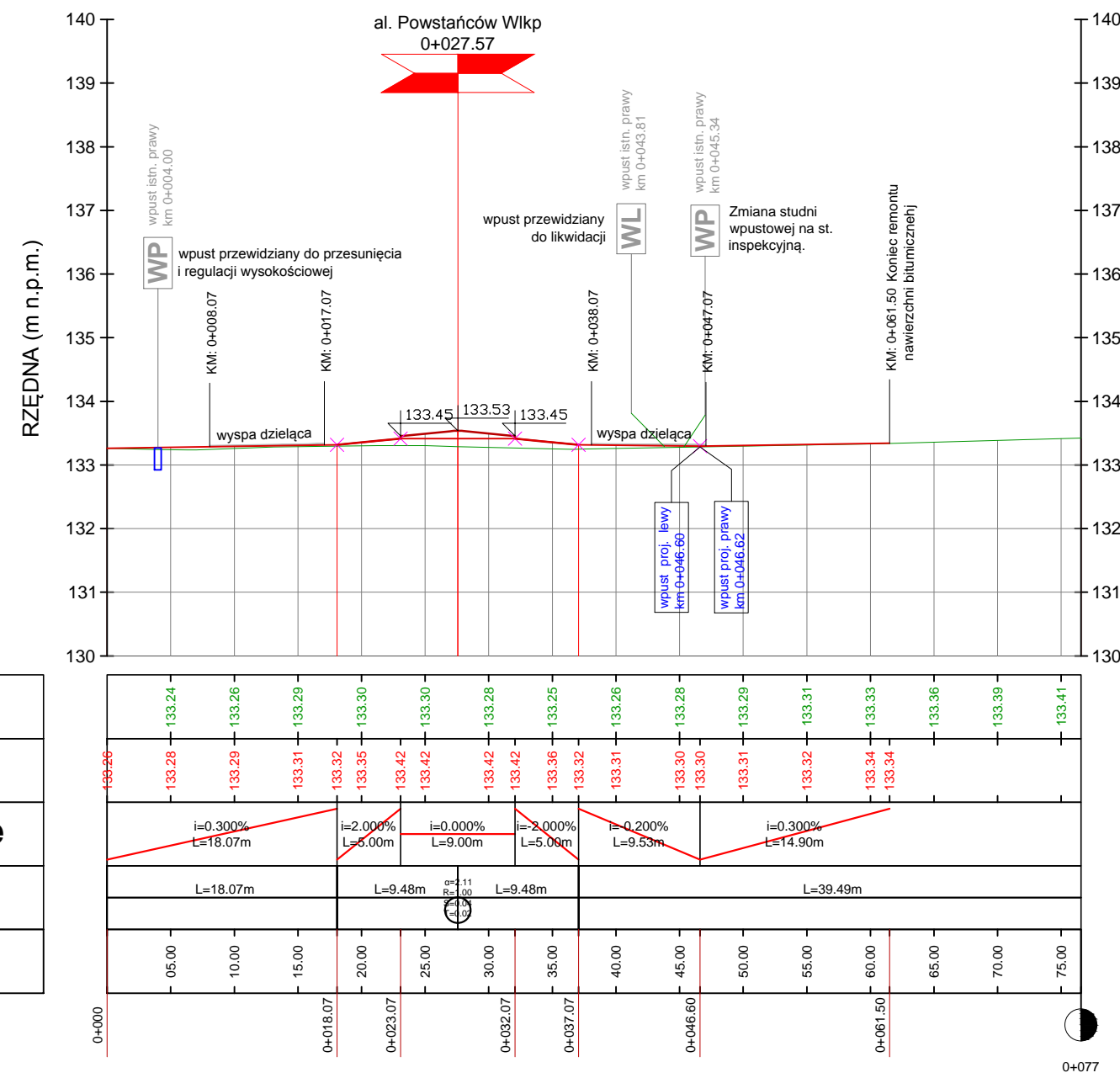


PROFIL: **oś al. Powstańców Wlkp**  
Poziom Porównawczy: 130.00 m n.p.m.



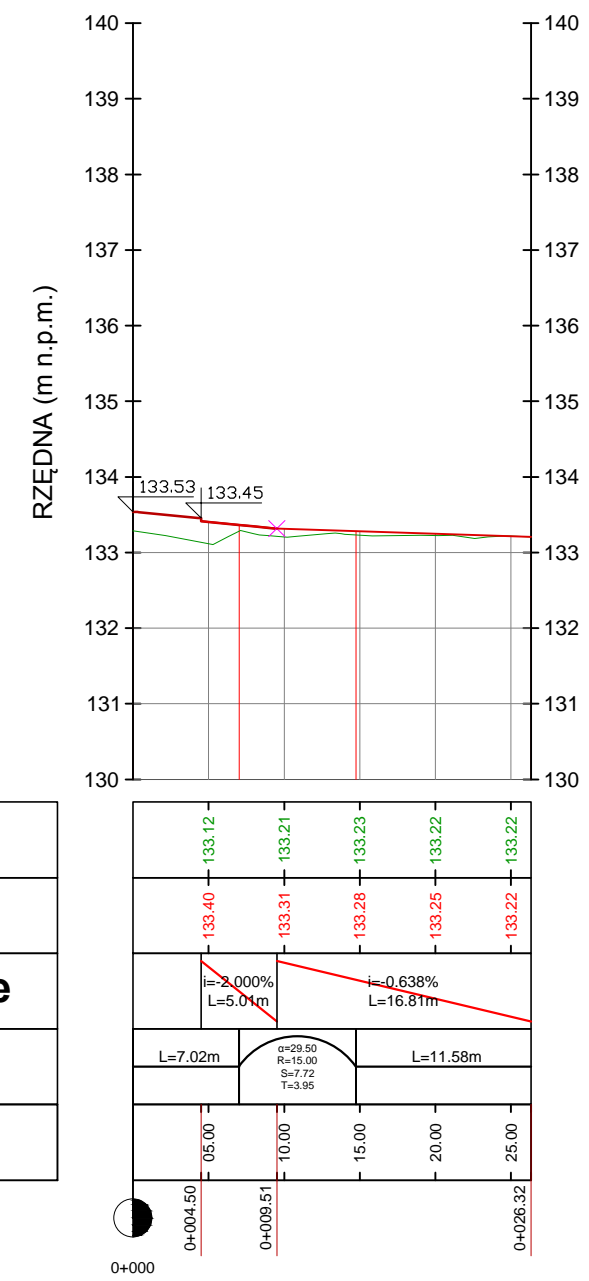
<b>Rzędne terenu</b>
<b>Projektowana niweleta</b>
<b>Pochylenia i łuki pionowe</b>
<b>Proste i łuki poziome</b>
<b>Kilometraż</b>

PROFIL: **oś ul. Ledóchowskiego**  
Poziom Porównawczy: 130.00 m n.p.m.



<b>Rzędne terenu</b>
<b>Projektowana niweleta</b>
<b>Pochylenia i łuki pionowe</b>
<b>Proste i łuki poziome</b>
<b>Kilometraż</b>

PROFIL: **oś ścieżka rowerowa**  
Poziom Porównawczy: 130.00 m n.p.m.



<b>Rzędne terenu</b>
<b>Projektowana niweleta</b>
<b>Pochylenia i łuki pionowe</b>
<b>Proste i łuki poziome</b>
<b>Kilometraż</b>

- Legenda:**
- projektowana niweleta drogi
  - teren istniejący

	Miejski Zarząd Dróg ul. Zamenhofska 2b 63-400 Ostrów Wielkopolski
	PPID Kasalka ul. Staroprzygodzka 25, 63-400 Ostrów Wielkopolski tel. 607 335 657, 505 281 941
Numer projektu - 500	AutoCAD Civil 3D - 343-45382590, 390-65304897, 388-46619288
Projekt budowlany (wykonawczy)	Przebudowa skrzyżowania Al. Powstańców Wielkopolskich z ul. Ledóchowskiego w Ostrowie Wielkopolskim
PROJEKTANT	mgr inż. Marcin Kasalka WKP/0305/POOD/11
OPRACOWAŁ	inż. Rafał Bober mgr inż. Tomasz Dryjański
15 lat, 2001–2016	kwiecień 2017r. <b>3.0</b> SKALA 1: 50/600