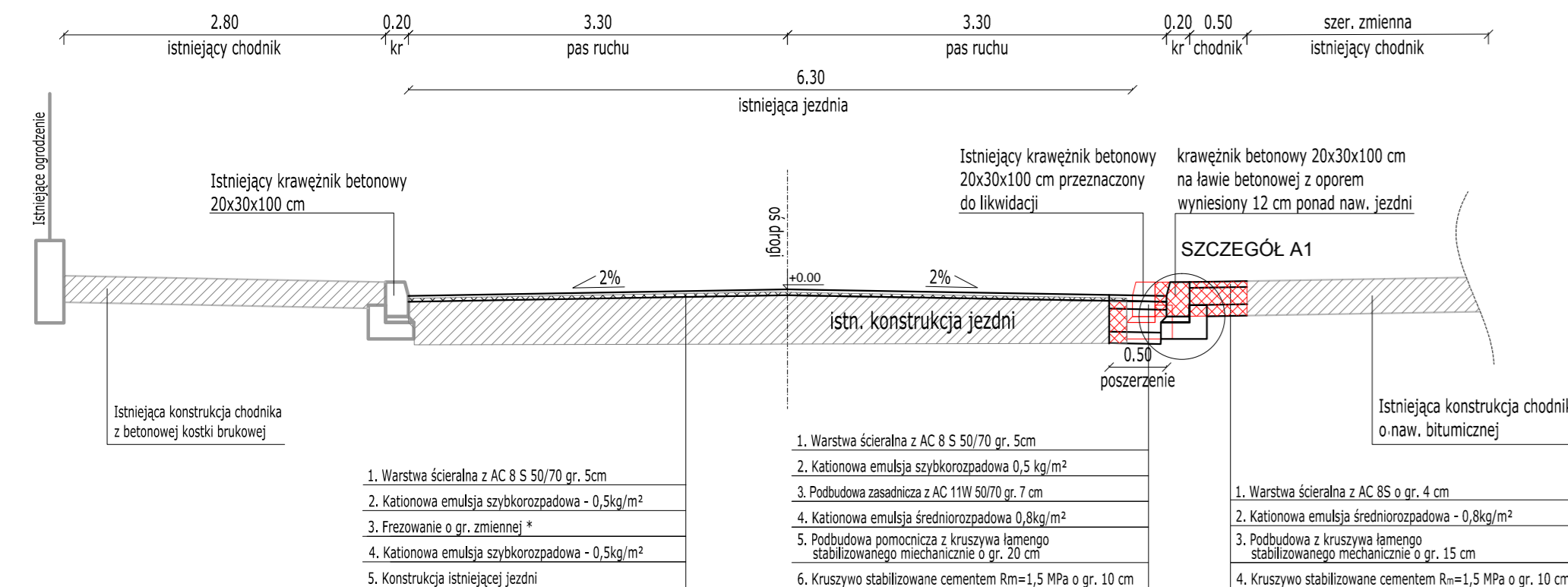
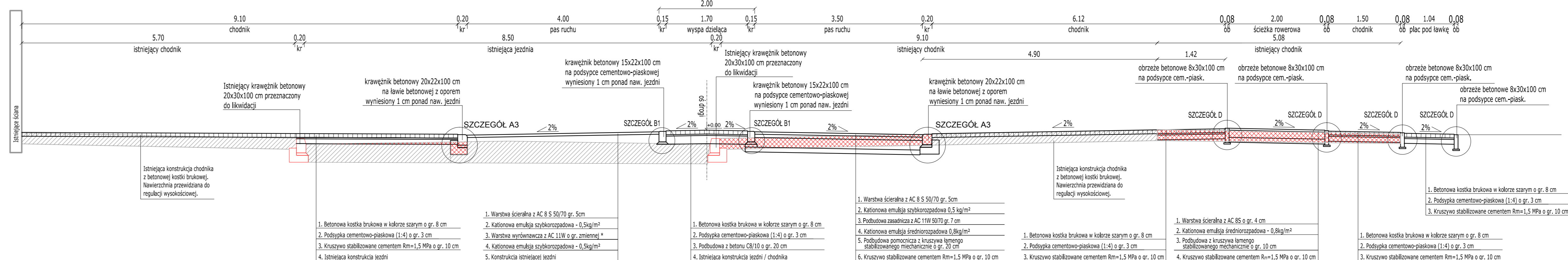


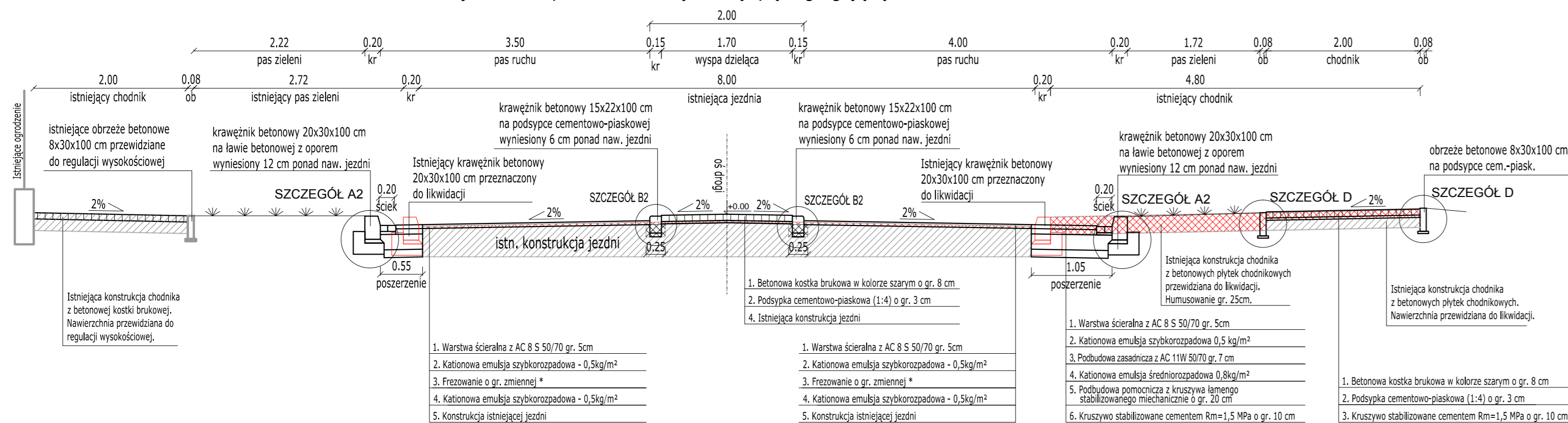
Przekrój A-A
jezdnie o spadku daskowym o szer. 6.50m



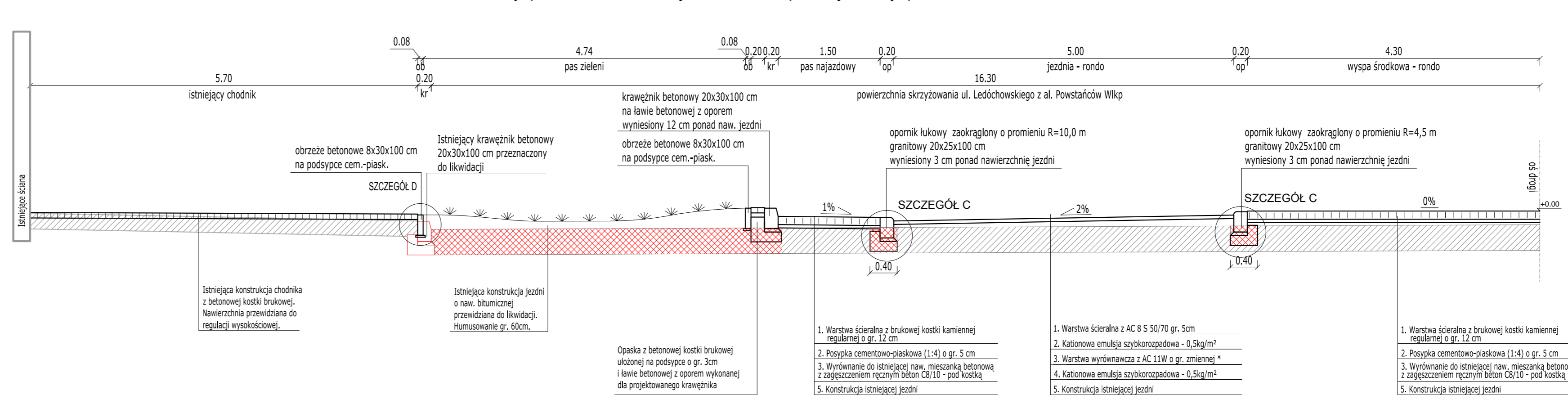
Przekrój B-B
jezdnie o spadku daskowym z wyspą segregującą ruch w miejscu przejścia dla pieszych



Przekrój C-C
jezdnie o spadku daskowym z wyspą segregującą ruch



Przekrój D
wyspa środkowa ronda, jezdnie rondo, pas najazdowy, pas zieleni, chodnik



Legenda:

- kr - krawężnik betonowy
- op - opornik betonowy
- ob - obrzeże betonowe

Miejski Zarząd Dróg
ul. Zamenhofska 2b
63-400 Ostrów Wielkopolski

PPID Kasalka
ul. Staroprzygodzka 25,
63-400 Ostrów Wielkopolski
tel. 607 335 657, 505 281 941

Numer projektu - 500 AutoCAD Civil 3D - 343-45382590, 390-65304897, 388-46619288

15 lut. 2001-2016

kwiecień 2017r.

PRZEKROJE NORMALNE

SKALA 1:50

PROJEKTANT mgr inż. Marcin Kasalka WKP/0305/POOD/11

OPRACOWAŁ inż. Rafał Bober

mgr inż. Tomasz Dryjański