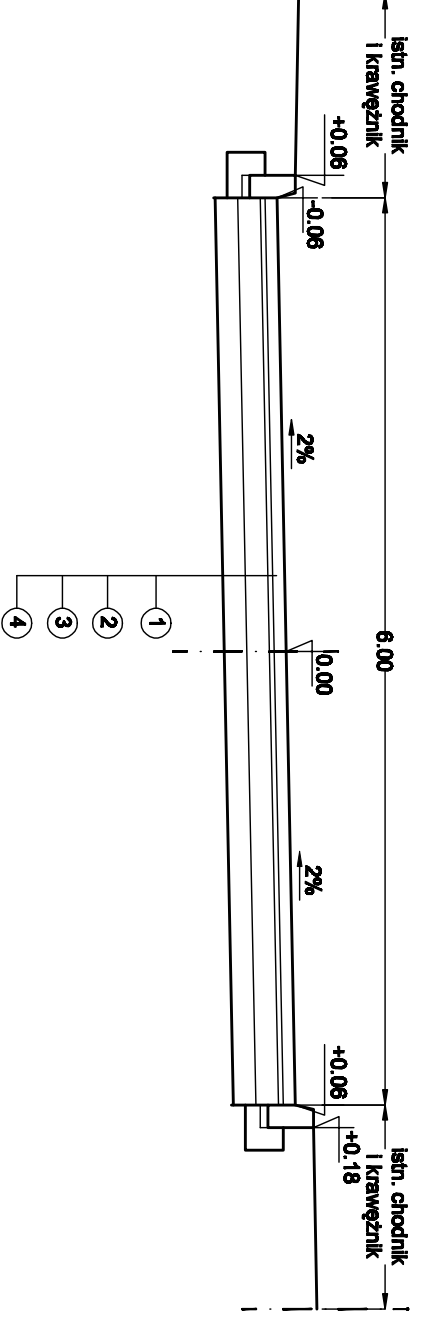
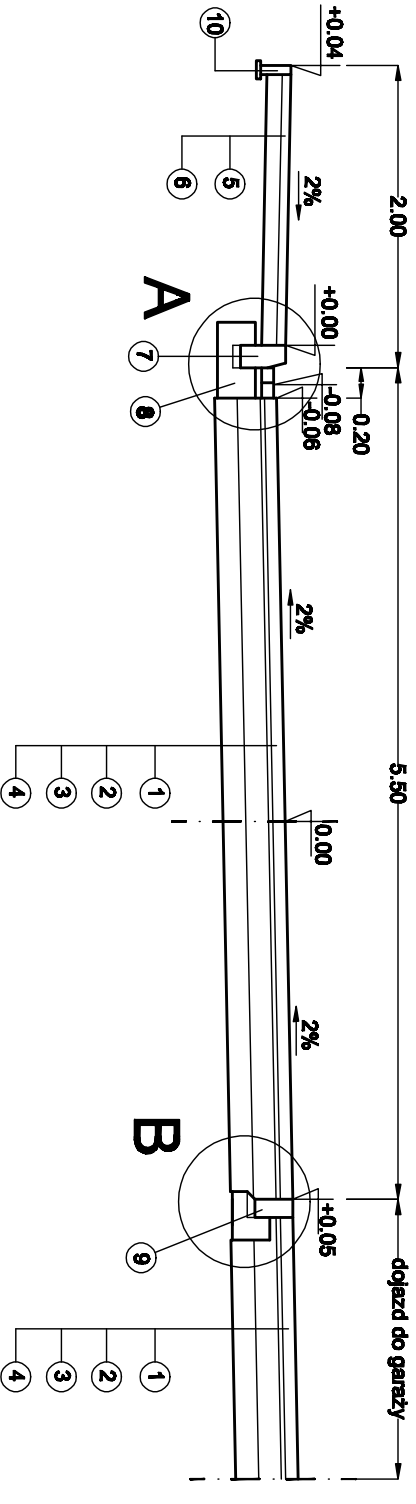


Połączenie ulicy Królowej Jadwigi z ulicą Harcerską

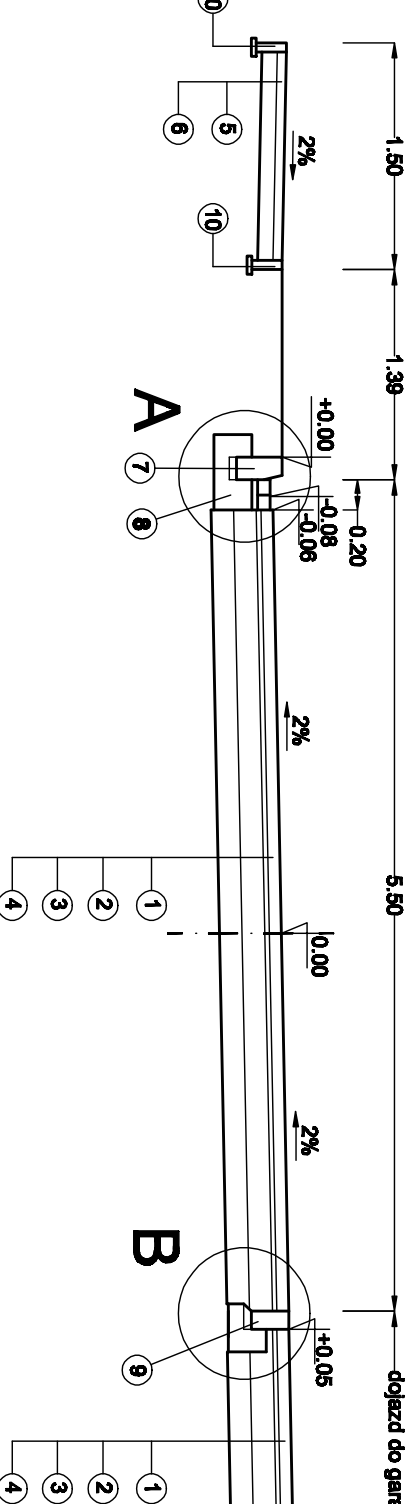
0+000.00 - 0+054.59



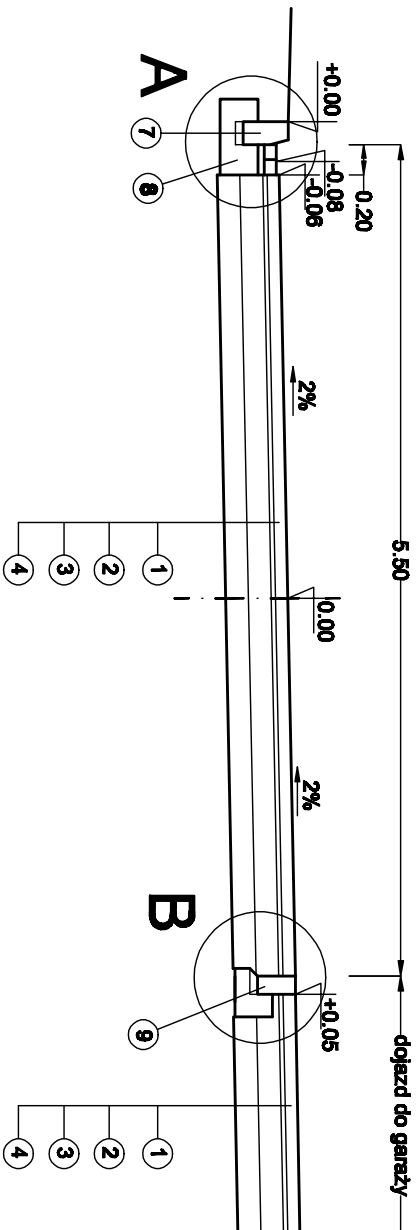
0+079.25 - 0+093.49
0+110.14 - 0+119.59



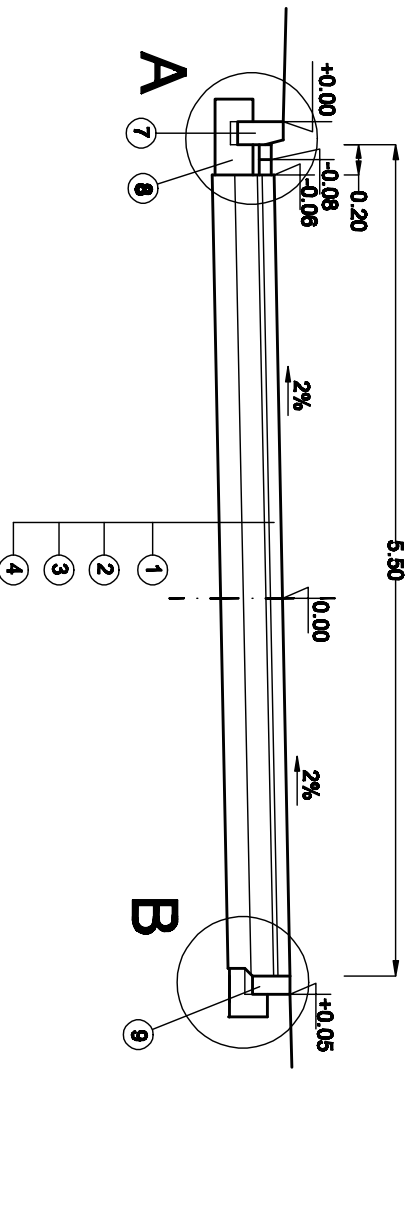
0+093.49 - 0+108.92



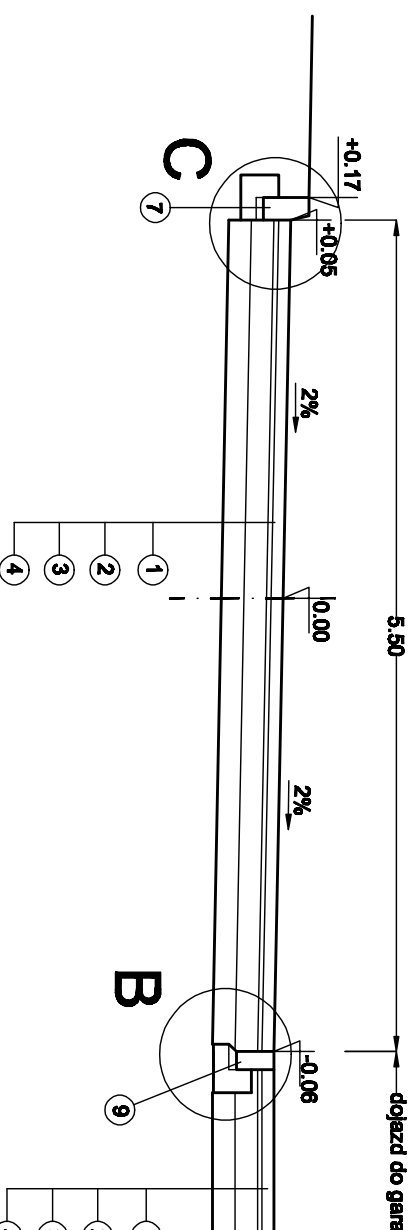
0+119.59 - 0+177.44



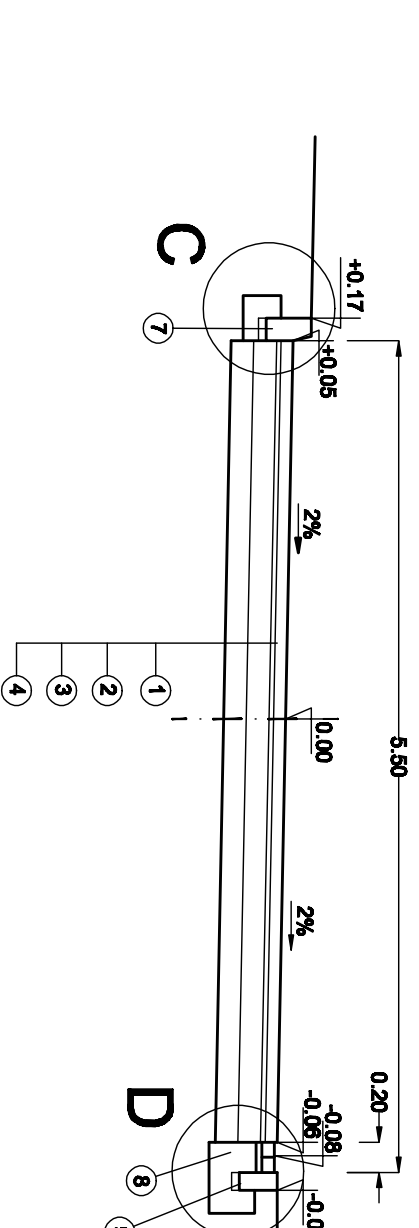
0+177.44 - 0+223.50



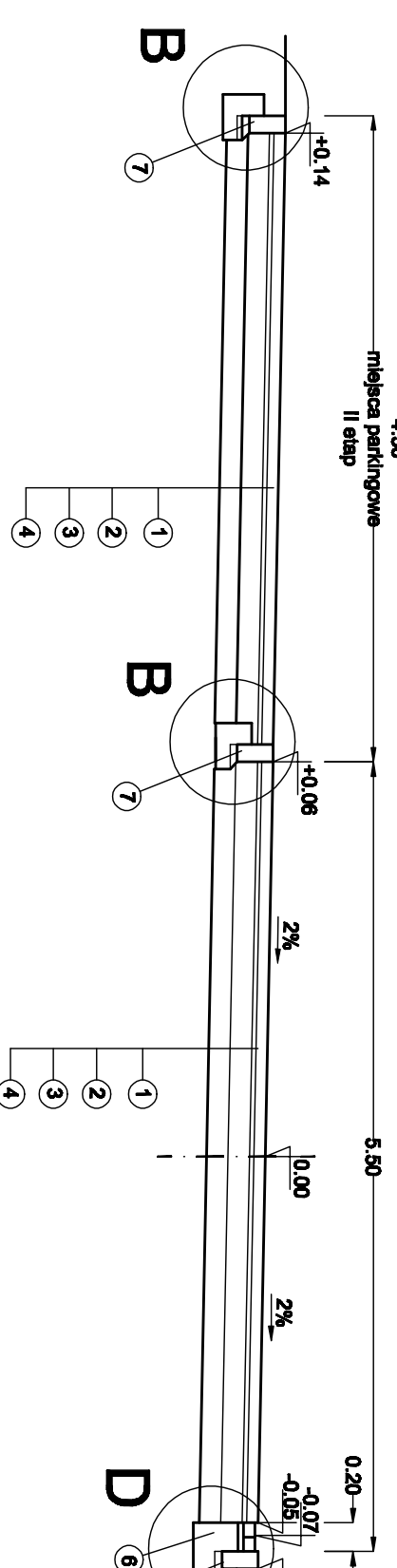
0+235.97 - 0+244.62



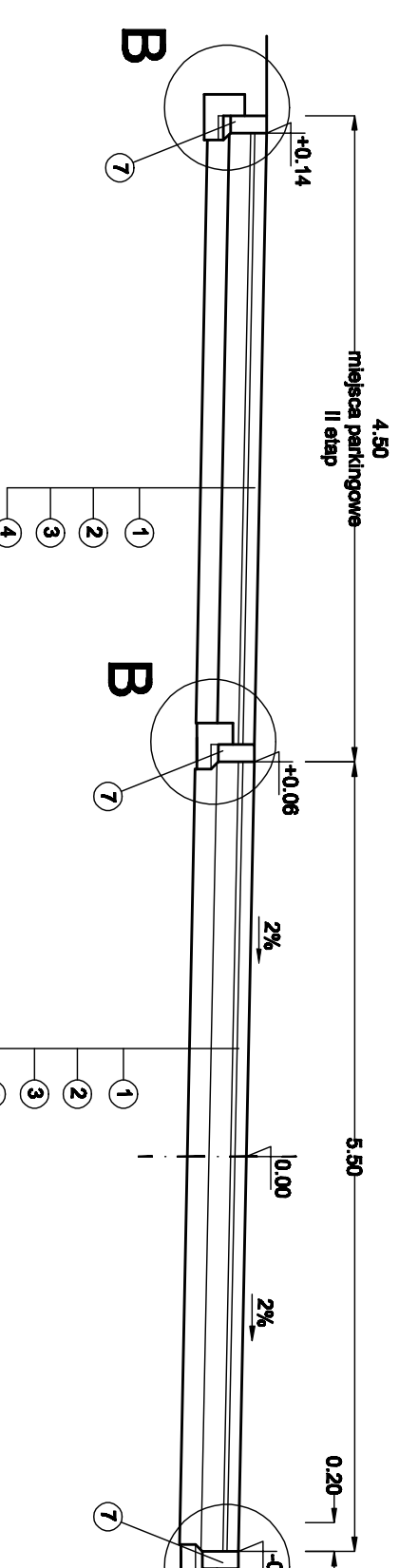
0+244.62 - 0+256.84



0+259.31 - 0+272.84

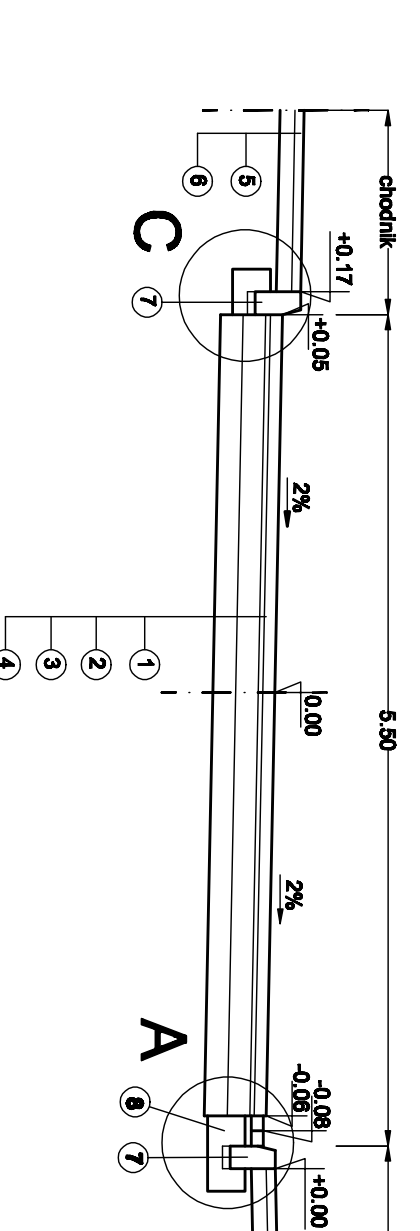


0+272.84 - 0+284.44

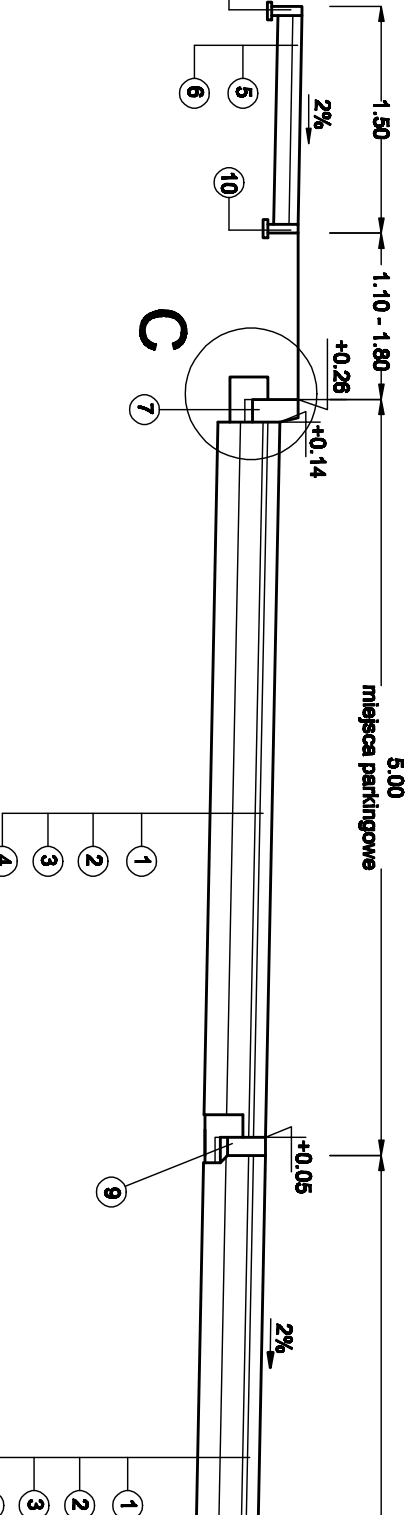


Droga dojazdowa do bloku nr 13
parking z wjazdem z ulicy Harcerskiej

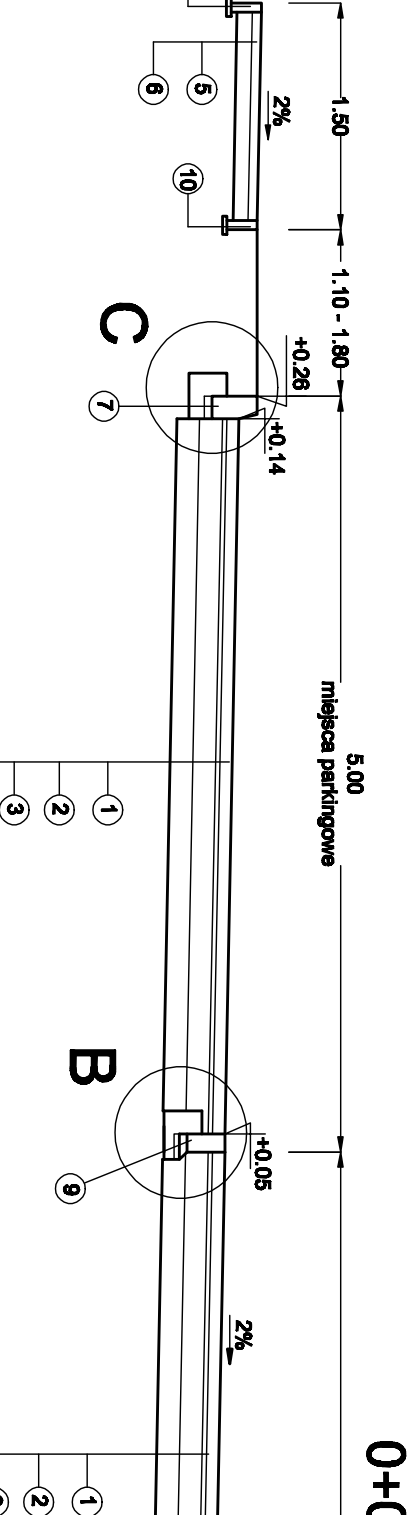
0+012.97 - 0+017.02



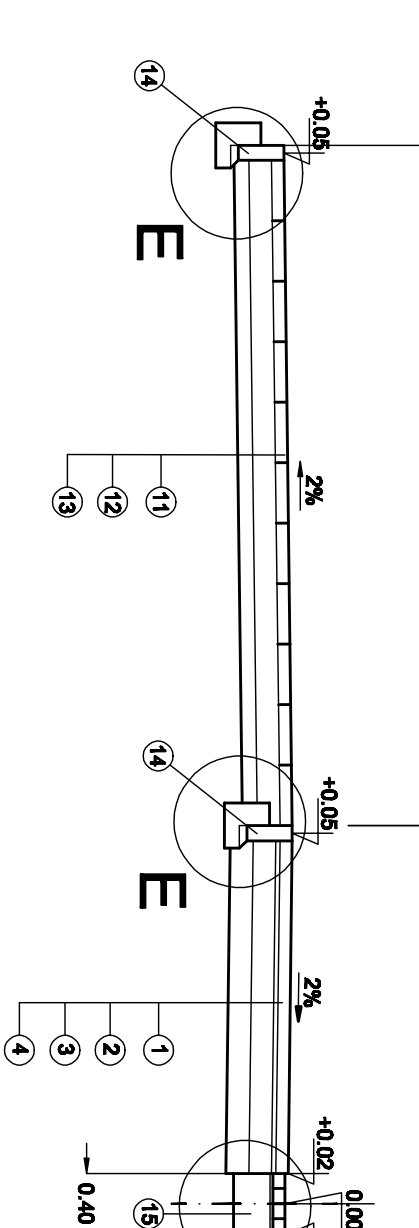
0+017.02 - 0+024.41
0+033.52 - 0+055.88



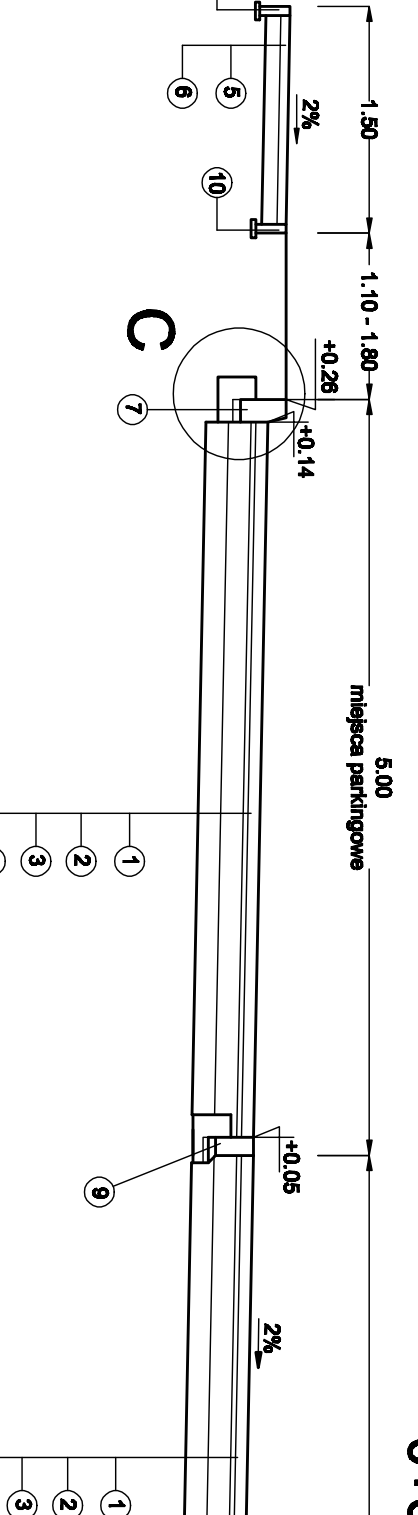
0+024.41 - 0+033.52
0+055.88 - 0+064.52



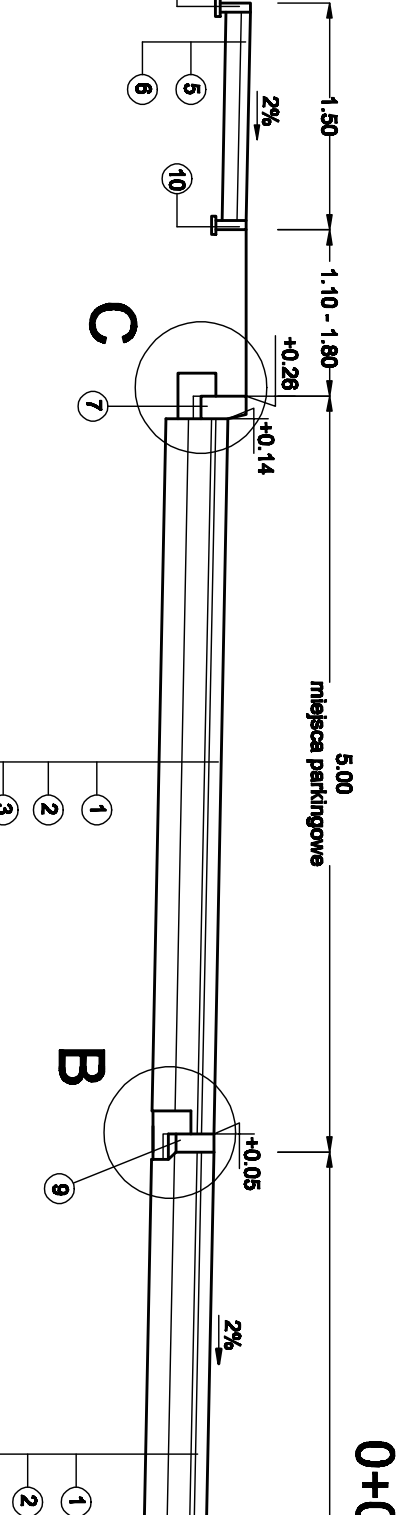
parking z wjazdem z ulicy Harcerskiej



0+017.02 - 0+024.41
0+033.52 - 0+055.88



0+024.41 - 0+033.52
0+055.88 - 0+064.52



- Szczegóły A, skala 1:25
Istota - 0,11m² / mb krawężnika
- Szczegóły B, skala 1:25
Istota - 0,055m² / mb krawężnika
- Szczegóły C, skala 1:25
Istota - 0,055m² / mb krawężnika
- Szczegóły D, skala 1:25
Istota - 0,15m² / mb krawężnika
- Szczegóły E, skala 1:25
Istota - 0,050m² / mb krawężnika
- Szczegóły F, skala 1:25
Istota - 0,10m² / mb krawężnika

1. kostka betonowa Polbruk typu Be-Ha szara gr. 8cm
2. podsypka cementowo-piaskowa gr. 3cm
3. podbudowa z chudego bitumenu Rm=7-SiMpa C7/9
4. stabilizacja gruntu cementem w betoniarce Rm=5SiMpa CS/6
5. kostka betonowa Polbruk typu cegła szara gr. 6cm
6. podsypka piaskowa gr. 10cm
7. krawężnik betonowy uliczny 15x30x100cm na ławie betonowej z oporem
8. ściek z kostki betonowej gr. 8cm typu cegła szara 20cm na podsypce cementowo-piaskowej gr. 4cm na ławie betonowej
9. opornik betonowy 12x25x100cm na ławie betonowej
10. obrzeże betonowe 6x20x100cm wg K/PED 03.15
11. płyt betonowe ażurowe 40x60x8cm
12. kruszywo lamane stabilizowane mechanicznie 0/31 gr. 15cm
13. stabilizacja gruntu cementem w betoniarce Rm=5SiMpa CS/6 gr. 10cm
14. opornik betonowy 10x30x100cm na ławie betonowej z oporem
15. ściek z kostki betonowej gr. 8cm typu cegła szara 40cm na podsypce cementowo-piaskowej gr. 4cm na ławie betonowej

Investor:	Miejski Zarząd Drog w Ostronie Wielkopolskiej	Skala: 1:150	RYS. NR: 14
Adres:	ul. Zamkowa 2b, 63-400 Ostrów Wielkopolski	SKALA: 1:150	
Pracownia projektowa:	PRACOWNIA PROJEKTOWA SECI I INSTALACJI SANITARNYCH		
OBIEKT:	Rozbudowa połączenia ulicy Królowej Jadwigi z ulicą Harcerską w Ostronie Wielkopolskiej		
Miejscowość:	Ostrów Wielkopolski		
Temat:	Przebieg konstrukcyjny	Data opracowania:	05.2017
Bransza:	Funkcyjna	Nazwisko, Imię	
drogi	Podpis	Podpis	
Opis:	mgr inż. Mięgorzane Jędrzej		
Opis:	mgr inż. Bogdan Cebulski		
Opis:	mgr inż. Bogdan Cebulski		