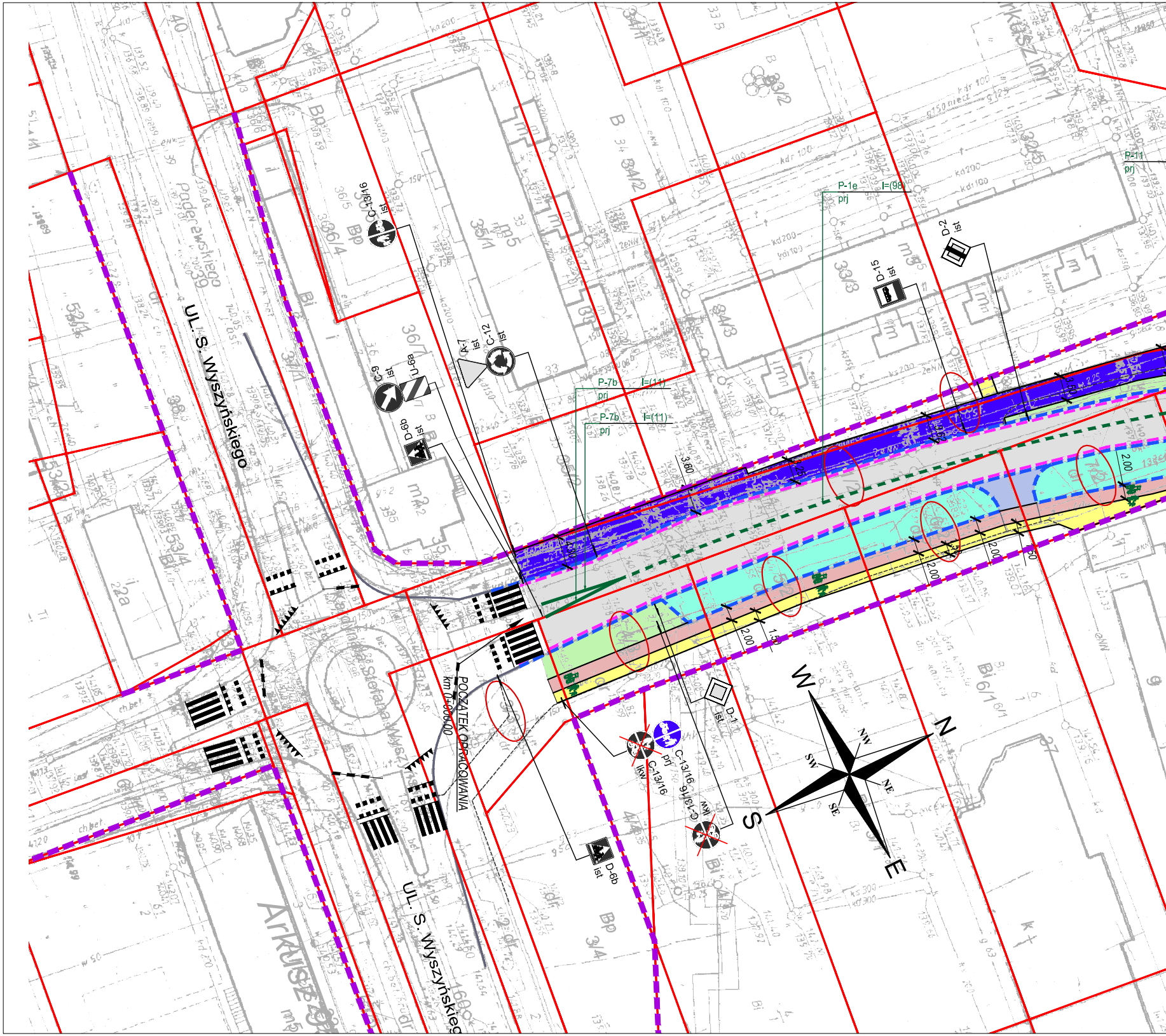
UL. S. Wyszyńskiego
Paderewskiego
UL. S. Wyszyńskiego
POCZĄTEK OPRACOWANIA
km 0+000.00
Arkusz
C-13/16
ist
C-9
ist
U-6a
ist
A-7
ist
C-12
ist
D-6b
ist
P-7b
prj
l=(11)
P-7b
prj
l=(11)
P-1e
prj
l=(98
P-11
prj
D-15
ist
D-2
ist
D-1
ist
C-13/16
prj
C-13/16
lkw
C-13/16
lkw
D-6b
ist
3.60
2.00
1.50
2.00
2.00
2.00
W
N
S
E
NW
SW
NE
SE
36/4
36/5
35/1
36/7
34/2
33/3
34/3
33/2
53/4
52/1
7/2
6/1
3/4
22a
Bi
Bp

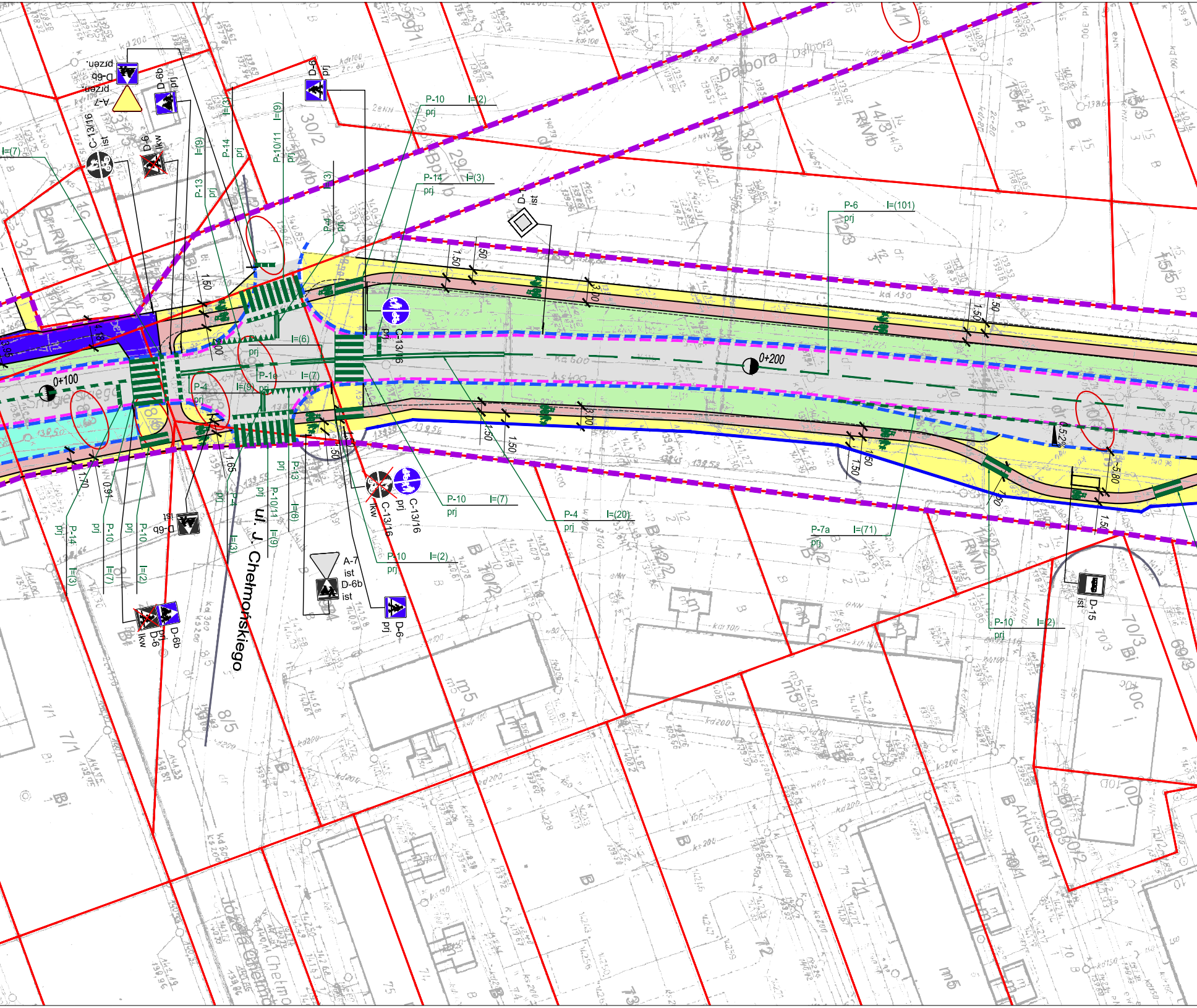
ul. J. Chełmońskiego
Dąbora
0+100
0+200
P-10 I=(2) prj
P-14 I=(3) prj
P-6 I=(101) prj
D-6 prj
D-6b prj
A-7 przen.
D-6b przen.
C-13/16 ist
D-6 kw
P-13 prj I=(9)
P-14 prj I=(3)
P-10/11 prj I=(9)
P-4 prj I=(3)
D-1 ist
C-13/16 prj
I=(6) prj
P-1e I=(7)
P-4 prj I=(9)
P-10 I=(7) prj
P-4 I=(20) prj
P-7a I=(71) prj
C-13/16 kw
C-13/16
P-10 I=(2) prj
A-7 ist
D-6b ist
D-6 prj
P-14 prj I=(3)
P-10 prj I=(7)
P-10 prj I=(2)
D-6b ist
D-6 kw
D-6 prj
P-10/11 prj I=(9)
P-13 prj I=(8)
P-10 I=(2) prj
D-15 ist
I=(7)
1.50
50
3.00
1.70
0.94
1.65
1.50
5.80
30/2
29/2
14/3
13/3
12/3
15/3
15/5
14/2
10/2
10/4
70/3
69/3
12/2
8/5
8/4
7/1
32/4
10D
10C
7/1
RIVb
Bi
B
m5
m1

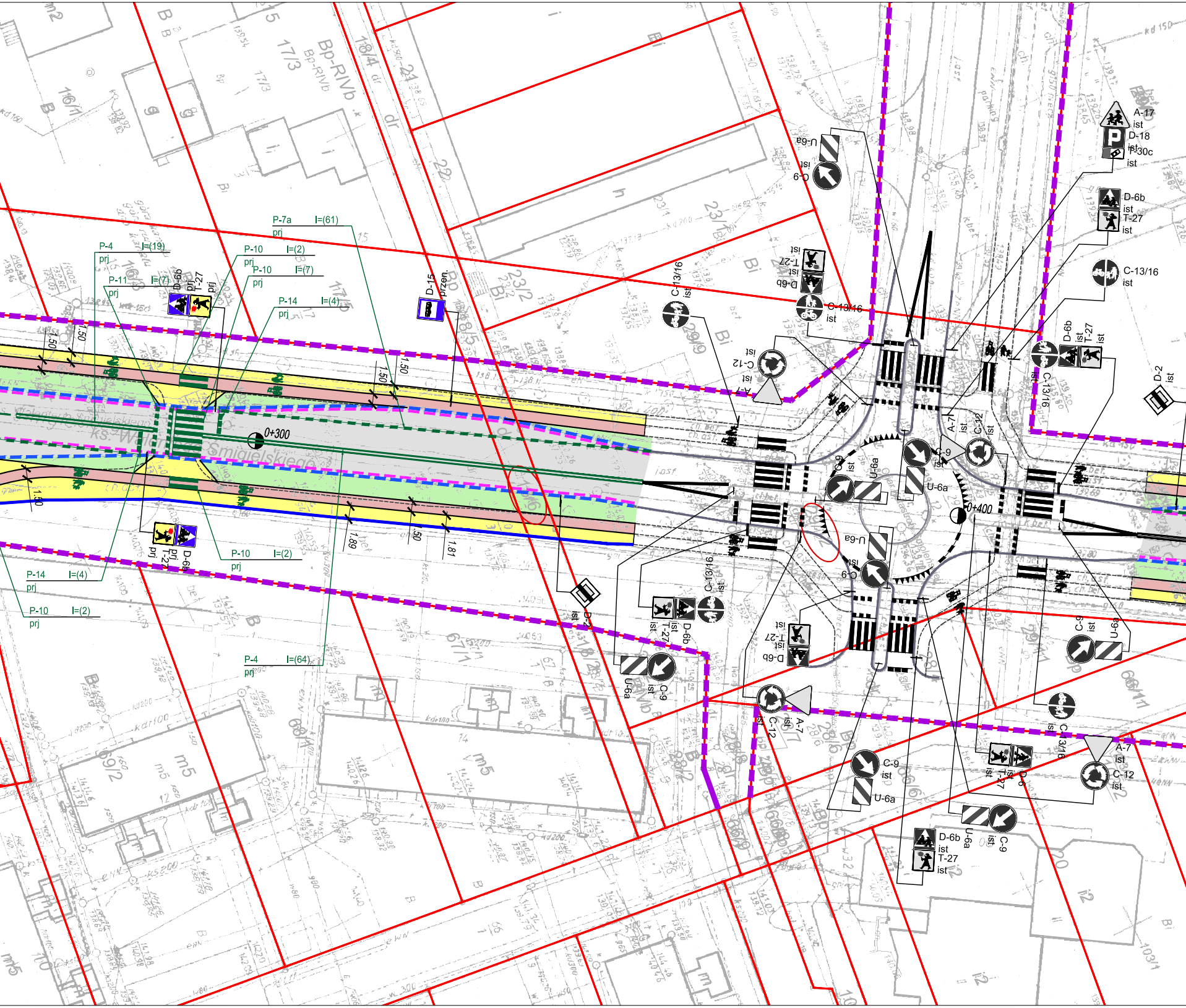

P-7a l=(61) prj
P-4 l=(19) prj
P-10 l=(2) prj
P-10 l=(7) prj
P-11 l=(7) prj
P-14 l=(4) prj
D-6b prj
T-27 prj
D-15 przen.
0+300
0+400
ks. Wawrzyńca Śmigielskiego
P-10 l=(2) prj
P-14 l=(4) prj
P-10 l=(2) prj
P-4 l=(64) prj
D-6b T-27 prj
1.50
1.89
1.81
U-6a ist
C-9 ist
C-13/16 ist
D-6b ist
T-27 ist
C-12 ist
A-7 ist
A-17 ist
D-18 ist
T-30c ist
D-6b ist
T-27 ist
C-13/16 ist
D-2 ist
C-9 ist
U-6a
C-12 ist
A-7 ist
D-2 ist
C-13/16 ist
D-6b ist T-27 ist
C-9 ist U-6a
C-12 ist A-7 ist
C-9 ist U-6a
A-7 ist C-12 ist
D-6b ist T-27 ist
C-13/16 ist

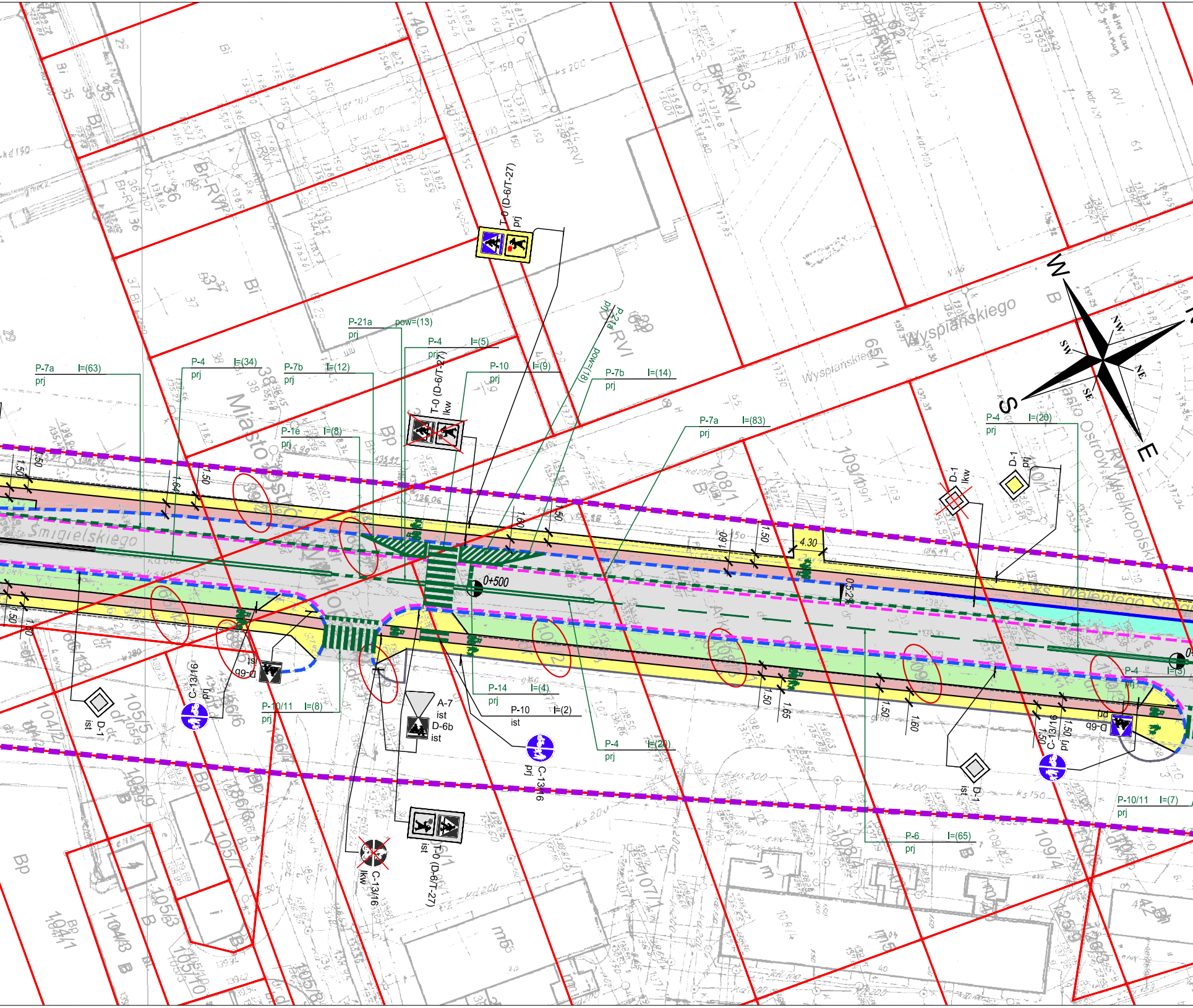
T-0 (D-6/T-27)
prj
P-21a pow=(13)
prj
P-4 l=(5)
prj
P-10 l=(9)
prj
P-7a l=(63)
prj
P-4 l=(34)
prj
P-7b l=(12)
prj
P-21a pow=(8)
prj
P-7b l=(14)
prj
P-1e l=(8)
prj
T-0 (D-6/T-27)
lkw
P-7a l=(83)
prj
P-4 l=(20)
prj
D-1
lkw
D-1
prj
Wyspiańskiego
Śmigielskiego
Walentego Śmig
Miasto Ostrów Wielkopolski
W
N
E
S
NW
NE
SW
SE
0+500
4.30
0.52
1.50
1.64
1.60
1.65
P-4 l=(3)
prj
D-6b
prj
C-13/16
prj
P-10/11 l=(7)
prj
D-1
ist
P-6 l=(65)
prj
P-4 l=(20)
prj
P-14 l=(4)
prj
P-10 l=(2)
ist
C-13/16
prj
A-7
ist
D-6b
ist
T-0 (D-6/T-27)
ist
C-13/16
lkw
P-10/11 l=(8)
prj
C-13/16
prj
D-6b
ist
D-1
ist

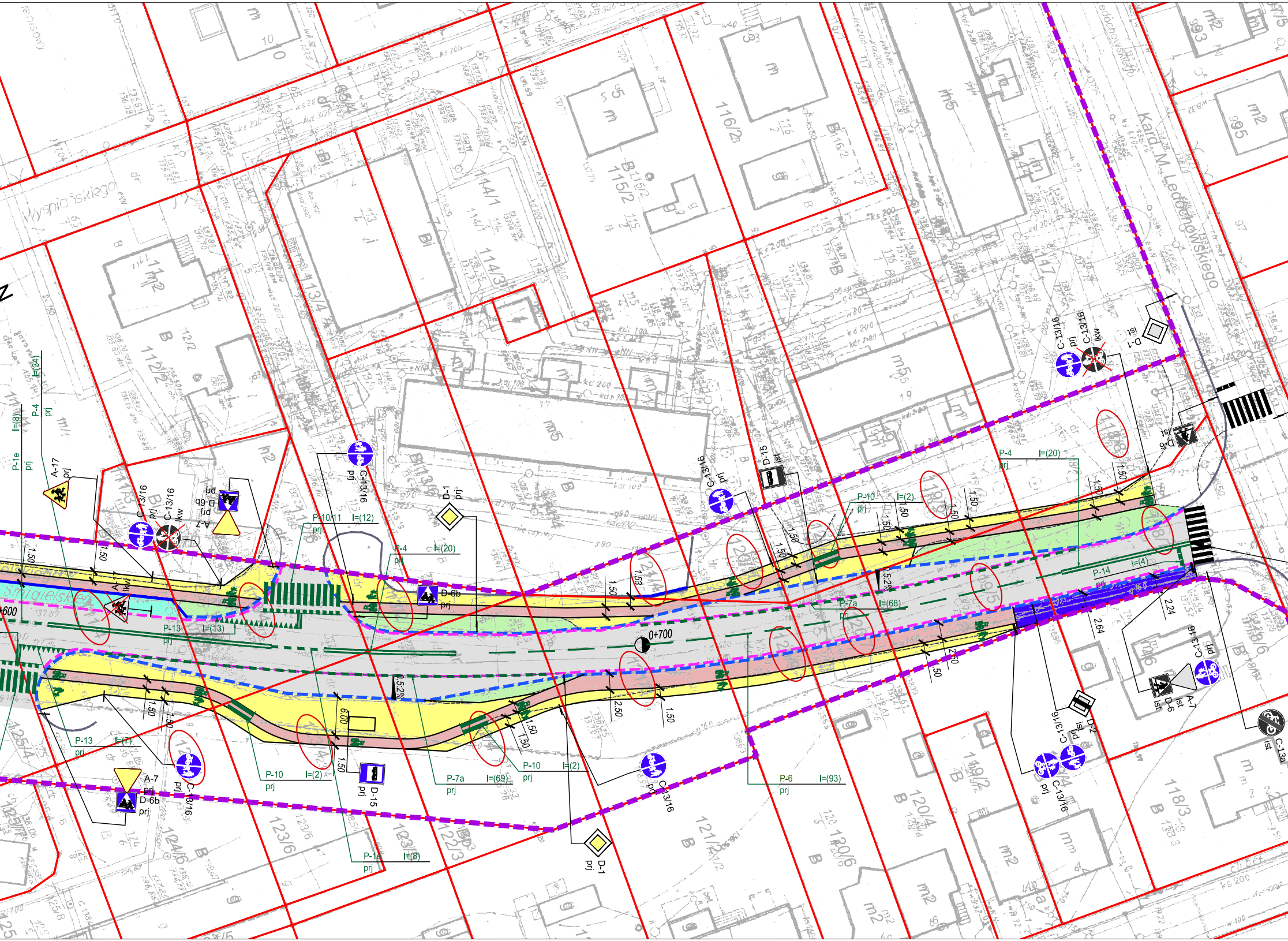

Wyspiańskiego
Kard. M. Ledóchowskiego
A-17 prj
C-13/16 prj
C-13/16 lkw
D-6b prj
A-7 prj
A-7 lkw
C-13/16 prj
D-1 prj
D-6b prj
C-13/16 prj
D-15 ist
C-13/16 prj
C-13/16 lkw
D-1 ist
D-6 ist
C-13/16 prj
A-7 ist
D-6 ist
D-2 ist
C-13/16 prj
C-13a ist
A-7 prj
D-6b prj
C-13/16 prj
D-15 prj
C-13/16 prj
D-1 prj
P-1e l=(8) prj
P-4 l=(34) prj
P-10/11 l=(12) prj
P-4 l=(20) prj
P-13 l=(13) prj
P-10 l=(2) prj
P-4 l=(20) prj
P-7a l=(68) prj
P-14 l=(4) prj
P-13 l=(7) prj
P-10 l=(2) prj
P-7a l=(69) prj
P-10 l=(2) prj
P-6 l=(93) prj
P-1e l=(8) prj
0+700
5.2%
1.50
1.53
2.50
6.00
2.24
2.64
112/2
113/4
114/1
114/3
115/2
116/2
116/7
117
118/3
119/2
120/4
120/6
121/2
122/3
123/6
124/6
125/4
993
995
97
Bi
B

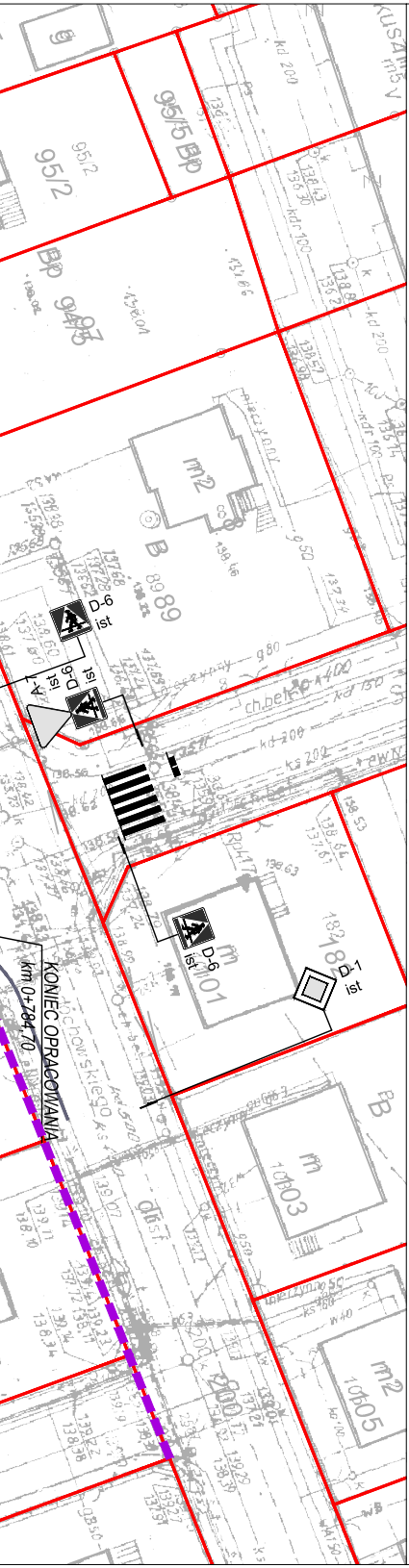
D-6
ist
A-7
D-6
ist
D-1
ist
KONIEC OPRACOWANIA
km 0+794,70
95/2
95/5 Bp
m2
B
8989
101
10/03
10/05
ch.bet.

L E G E N D A

⬜	Wzmocnienie istniejącej nawierzchni bitumicznej
🟥	Projektowany ścieżka rowerowa - nawierzchnia bitumiczna
🟨	Projektowany chodnik - kostka bet. szara
🟦	Projektowany ciąg pieszo rowerowy - kostka bet. czerwona
🟩	Umocnienie powierzchni - kostka bet. szara
🟦	Istniejący zjazd
🟩	Zieleń
- - - -	Wymiana istn.krawężnka na krawężnki bet. 15x30 cm
——	Projektowany krawężnik 15x30 cm
- - - -	Ściek z dwóch rzędów kostki betonowej 20x10x8cm
——	Projektowane obrzeże 8x30 cm
——	Istniejący krawężnik
——	Istniejące granice działek
■ ■ ■ ■	Istniejąca granica pasa drogowego
⬭ 11	Działki przeznaczone pod inwestycję
◇ D-1 ist	Znaki drogowe istniejące
⊗ C-13/16 lkw	Znaki drogowe usuwane
▽ A-7 prj	Znaki drogowe projektowane
▥	Oznakowanie poziome istniejące
▥	Oznakowanie poziome projektowane

INWESTOR	Jednostka projektująca
Miejski Zarząd Dróg w Ostrowie Wielkopolskim ul. Zamenhofa 2b 63-400 Ostrów Wielkopolski	WEBA

TYTUŁ

Przebudowa ul. Śmigielskiego od ul. Paderewskiego do ul. Ledóchwskiego w Ostrowie Wielkopolskim

województwo wielkopolskie	powiat ostrowski	miasto Ostrów Wlkp.	
		Skala	Nr rysunku
Projekt docelowej organizacji ruchu		1:500	2

Stanowisko	Imię i Nazwisko	Nr uprawnień	Data	
Opracowanie	——	——	lipiec 2016 r.	
Projektant	B. Rajch	7131/7/P/2002		
Weryfikator	E. Zbytniewska	139/81/Pw		