









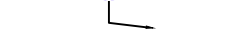





LEGENDA

-  Wzmocnienie istniejącej nawierzchni bitumicznej
-  Projektowany ciąg pieszo-rowerowy - nawierzchnia bitumiczna
-  Projektowany chodnik - nawierzchnia z kostki bet. szara
-  Istniejące zjazdy - kostka bet. grafitowa
-  Zieleni
-  Projektowana wymiana istn. krawężnika na krawężnik bet. 20x30 cm
-  Projektowane obrzeże 8x30 cm
-  Projektowana oś
-  Istniejące granice pasa drogowego

-  Projektowane oznakowanie pionowe
-  Istniejące oznakowanie poziome
-  Istniejące oznakowanie poziome

INWESTOR  Miejski Zarząd Dróg w Ostrowie Wielkopolskim ul. Zamenhola 2b 63-400 Ostrow Wielkopolski		Jednostka projektująca  WEBA	
TYTUŁ ul. Wańkowicza - (od ul. Wodnej do ul. Osadniczej) w Ostrowie Wielkopolskim			
województwo wielkopolskie		powiat ostrowski	miasto Ostrow Wlkp.
			Skala
Projekt docelowej organizacji ruchu			Nr rysunku
			1:500
			2
Stanowisko	Imię i Nazwisko	Nr uprawnień	Data
Opracowanie			
Projektant	B. Rajch	7131/7/P/2002	czerwiec 2014r.
Weryfikator	M. Bartosik	WKP/0087/07	