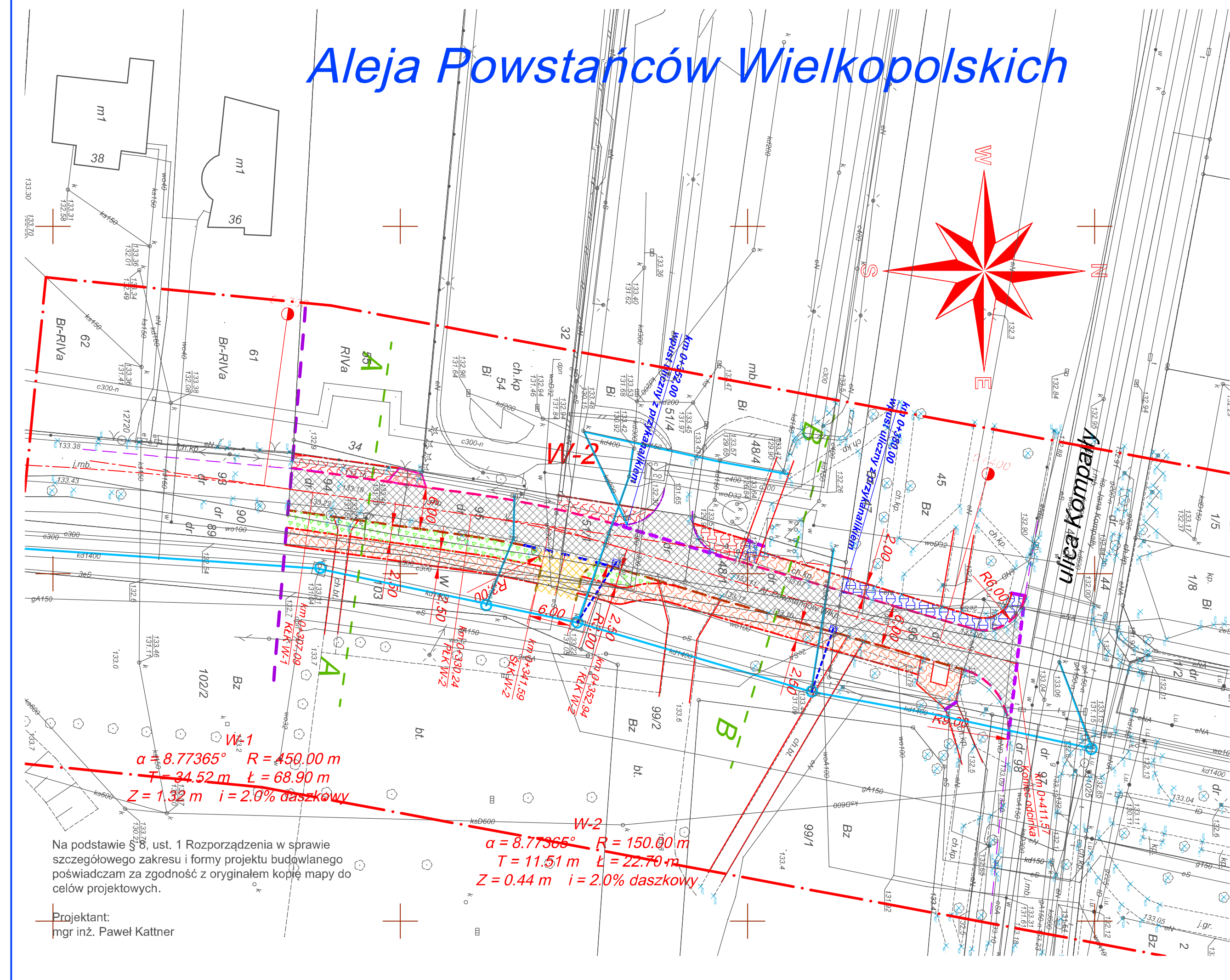


Aleja Powstańców Wielkopolskich



MAPA DO CELÓW PROJEKTOWYCH

SKALA 1:500

Województwo: wielkopolskie

Powiat: ostrowski

Jednostka ewidencyjna: 301701_1, Ostrów Wielkopolski - miasto
(identyfikator, nazwa)

Obreń ewidencyjny: 301701_1.0081, Ostrów Wielkopolski
(identyfikator, nazwa obreń)

301701_1.0080, Ostrów Wielkopolski
301701_1.0078, Ostrów Wielkopolski

Oznaczenie kancelaryjne zgłoszenia pracy geodezyjnej: GGO.6640.422.2018

Numer księgi robót wykonawcy: 1go/2018

Nazwa układu współrzędnych prostokątnych płaskich: "2000" strefa 6

Nazwa układu wysokości: "Amsterdam"

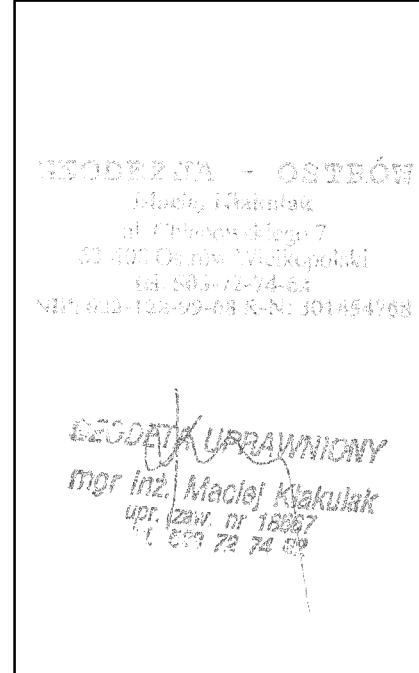
Siatka krzyży w układzie "2000" strefa 6: +

Sekcja: 6.160.19.08.3.1, 6.160.19.08.3.2

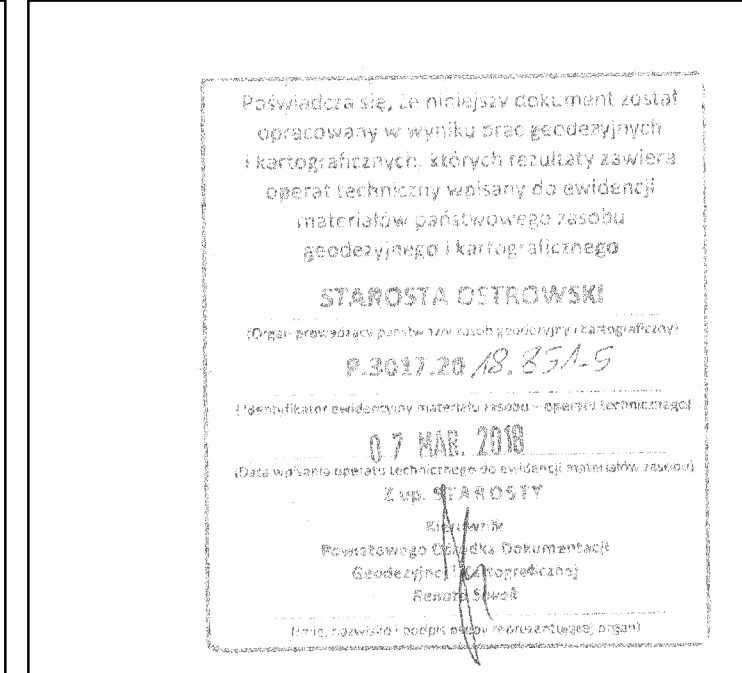
Obszar aktualizacji:

Ostrów Wielkopolski, dnia: 22 lutego 2018r.

WYKONAWCA



klauzula PODGK



Informacje o służebnościach gruntowych mających wpływ na zagospodarowanie gruntów, zlokalizowanych w granicach projektowanej inwestycji: nie badano.



LEGENDA

- Projektowana oś jezdni
- Krawężnik betonowy 15x30 cm na ławie betonowej z oporem i ściekiem przykrawężnikowym
- Krawężnik betonowy 15x30 cm na ławie betonowej z oporem
- Projektowany krawężnik betonowy najazdowy 15x22x30 cm na ławie betonowej z oporem i ściekiem przykrawężnikowym
- Projektowany ściek przykrawężnikowy z dwóch rzędów kostki betonowej gr. 8 cm
- Opornik betonowy na wjazdach do posesji
- Obrzeże betonowe 8x30 cm projektowane
- Nieruchomości - granice działek
- Zakres robót objętych projektem
- Istniejąca kanalizacja deszczowa
- Wymiana istniejących wpustów ulicznych z przykanalikami do istniejącej kanalizacji deszczowej
- Nawierzchnia z masy bitumicznej na ciągu głównym jezdni
- Nawierzchnia z kostki betonowej grubości 8 cm na wjazdach do posesji
- Nawierzchnia z kostki betonowej grubości 8 cm na miejscach postojowych
- Nawierzchnia z kostki betonowej grubości 8 cm na nowych chodnikach
- Przełożenie nawierzchni z kostki betonowej grubości 8 cm na chodnikach
- Wjazdy na teren stadionu piłkarsko - żużlowego zgodnie z PB-W z 2014 roku
- Zieleń drogowa

Zamawiający:	MIĘJSKI ZARZĄD DRÓG UL. ZAMENHOFA 2B, 63-400 OSTRÓW WIELKOPOLSKI			
Jednostka projektowa:	Paweł Kattner "PMD" UL. CYPRYSOWA 2, 64-130 DĄBCZE			
Stadium projektu:	PROJEKT BUDOWLANO - WYKONAWCZY			
Zamierzenie budowlane:	Rozbudowa jezdni, chodników i parkingów na Alei Powstańców Wielkopolskich w Ostrowie Wielkopolskim na odcinku od ul. Kompąły do ul. Paderewskiego w km 0+303,75 ÷ 0+411,57			
Objekt budowlany:	Aleja Powstańców Wielkopolskich w Ostrowie Wielkopolskim na odcinku od ul. Kompąły do ul. Paderewskiego w km 0+303,75 ÷ 0+411,57			
Nazwa opracowania:	ROBOTY DROGOWE			
Branża:	DROGOWA			
Tytuł rysunku:	PLAN SYTUACYJNY			
Stanowisko:	Imię i nazwisko:	Nr uprawnień:	Specjalność:	Podpis:
Projektant:	mgr inż. Paweł Kattner	702/85/Lo	Projektowanie w specjalności konstrukcyjno - inżynierskiej w zakresie dróg	
Data: 2018 r.	Nr umowy: 21 / 2 / 2018	Nr rysunku:	2.	Skala: 1 : 500