












### LEGENDA

-  Regulacja wysokościowa istn. kostki kamiennej
-  Projektowany chodnik z kostki typu strobruk
-  Zjazdy z kostki granitowej
-  Zieleni
-  Regulacja wysokościowa istn. krawężniak kamiennego
-  Projektowane obrzeże 8x30 cm
-  Istniejące drzewa
-  Istniejący krawężnik
-  Istniejące granice działek
-  Istniejąca granica pasa drogowego
-  Działki przeznaczone pod inwestycję

<b>INWESTOR</b>  Miejski Zarząd Dróg w Ostrowie Wielkopolskim ul. Zamieszkała 2b 63-400 Ostrow Wielkopolski		<b>Jednostka projektująca</b> 	
<b>TYTUŁ</b> ul. Osiedle Robotnicze w Ostrowie Wielkopolskim przebudowa ciągu drogowego w zakresie jezdni i chodników			
województwo wielkopolskie		powiat ostrowski	miasto Ostrow Wlkp.
<b>Plan sytuacyjny</b>		Skala	Nr rysunku
		1:500	2.1
Stanowisko	Imię i Nazwisko	Nr uprawnień	Data
Opracowanie	B. Rajch	71317/P/2002	wrzesień 2015r.
Projektant	E. Zbytewska	139/81/Pw	
Weryfikator			