



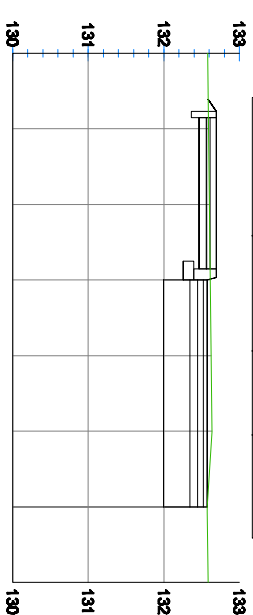
### Legenda:

- konstrukcja projektowanej drogi
- bieżący teren / nawierzchnia bieżącej drogi

-  - oznaczenie wykopu
-  - oznaczenie nasypu

Materiały w płacie 0+001,06

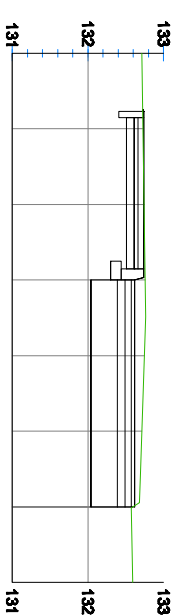
Nazwa materiału	Powierzchnia	Objętość	Objętość
WYKOP	0,00	0,00	0,00
NASYP	0,00	0,00	0,00



Odsunięcie projektowane									
Rzędne projektowane									
Odsunięcie terenu	9	9	9	9	9	9	9	9	9
Rzędne terenu	72,81	72,81	72,81	72,81	72,81	72,81	72,81	72,81	72,81

Materiały w płacie 0+010,00

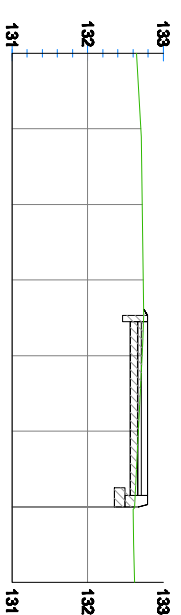
Nazwa materiału	Powierzchnia	Objętość	Objętość
WYKOP	0,00	0,00	0,00
NASYP	0,00	0,00	0,00



Odsunięcie projektowane									
Rzędne projektowane									
Odsunięcie terenu	9	9	9	9	9	9	9	9	9
Rzędne terenu	72,81	72,81	72,81	72,81	72,81	72,81	72,81	72,81	72,81

Materiały w płacie 0+020,00

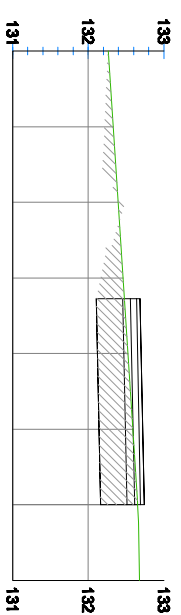
Nazwa materiału	Powierzchnia	Objętość	Objętość
WYKOP	0,36	1,20	1,20
NASYP	0,00	0,01	0,01



Odsunięcie projektowane									
Rzędne projektowane									
Odsunięcie terenu	9	9	9	9	9	9	9	9	9
Rzędne terenu	72,81	72,81	72,81	72,81	72,81	72,81	72,81	72,81	72,81

Materiały w płacie 0+033,42

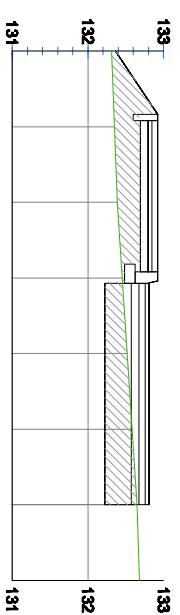
Nazwa materiału	Powierzchnia	Objętość	Objętość
WYKOP	1,26	12,26	14,86
NASYP	0,22	0,11	0,11



Odsunięcie projektowane	5	5	5	5	5	5	5	5	5
Rzędne projektowane	72,81	72,81	72,81	72,81	72,81	72,81	72,81	72,81	72,81
Odsunięcie terenu	9	9	9	9	9	9	9	9	9
Rzędne terenu	72,81	72,81	72,81	72,81	72,81	72,81	72,81	72,81	72,81

Materiały w płacie 0+045,64

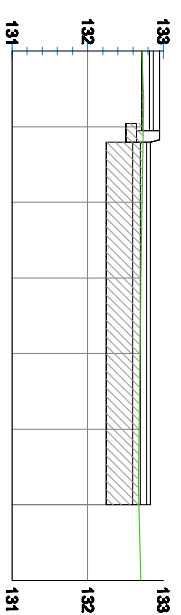
Nazwa materiału	Powierzchnia	Objętość	Objętość
WYKOP	0,97	15,40	30,06
NASYP	0,99	5,51	5,58



Odsunięcie projektowane	2	2	2	2	2	2	2	2	2
Rzędne projektowane	72,81	72,81	72,81	72,81	72,81	72,81	72,81	72,81	72,81
Odsunięcie terenu	9	9	9	9	9	9	9	9	9
Rzędne terenu	72,81	72,81	72,81	72,81	72,81	72,81	72,81	72,81	72,81

Materiały w płacie 0+050,00

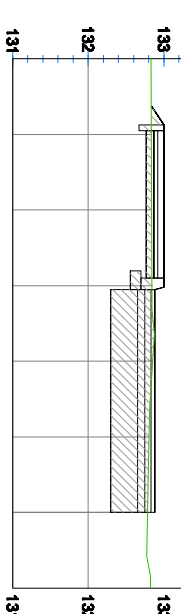
Nazwa materiału	Powierzchnia	Objętość	Objętość
WYKOP	2,23	6,96	37,01
NASYP	0,00	1,93	7,98



Odsunięcie projektowane	3	3	3	3	3	3	3	3	3
Rzędne projektowane	72,81	72,81	72,81	72,81	72,81	72,81	72,81	72,81	72,81
Odsunięcie terenu	9	9	9	9	9	9	9	9	9
Rzędne terenu	72,81	72,81	72,81	72,81	72,81	72,81	72,81	72,81	72,81

Materiały w płacie 0+060,00

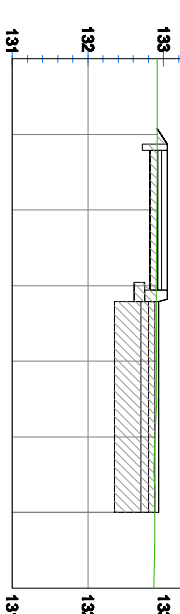
Nazwa materiału	Powierzchnia	Objętość	Objętość
WYKOP	1,78	19,82	58,58
NASYP	0,22	0,10	7,98



Odsunięcie projektowane	1	1	1	1	1	1	1	1	1
Rzędne projektowane	72,81	72,81	72,81	72,81	72,81	72,81	72,81	72,81	72,81
Odsunięcie terenu	9	9	9	9	9	9	9	9	9
Rzędne terenu	72,81	72,81	72,81	72,81	72,81	72,81	72,81	72,81	72,81

Materiały w płacie 0+070,00

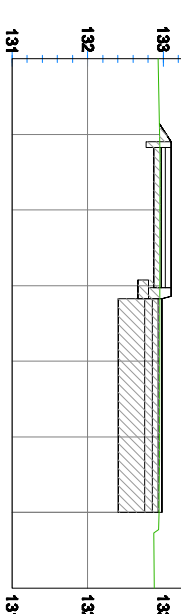
Nazwa materiału	Powierzchnia	Objętość	Objętość
WYKOP	1,78	17,28	74,51
NASYP	0,01	0,17	7,22



Odsunięcie projektowane	1	1	1	1	1	1	1	1	1
Rzędne projektowane	72,81	72,81	72,81	72,81	72,81	72,81	72,81	72,81	72,81
Odsunięcie terenu	9	9	9	9	9	9	9	9	9
Rzędne terenu	72,81	72,81	72,81	72,81	72,81	72,81	72,81	72,81	72,81

Materiały w płacie 0+080,00

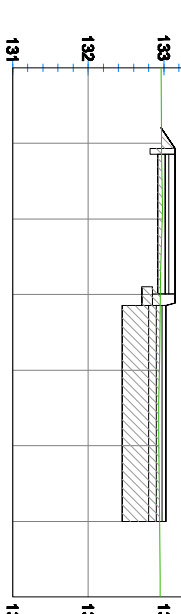
Nazwa materiału	Powierzchnia	Objętość	Objętość
WYKOP	1,77	17,64	82,15
NASYP	0,22	0,15	7,98



Odsunięcie projektowane	1	1	1	1	1	1	1	1	1
Rzędne projektowane	72,81	72,81	72,81	72,81	72,81	72,81	72,81	72,81	72,81
Odsunięcie terenu	9	9	9	9	9	9	9	9	9
Rzędne terenu	72,81	72,81	72,81	72,81	72,81	72,81	72,81	72,81	72,81

Materiały w płacie 0+088,50

Nazwa materiału	Powierzchnia	Objętość	Objętość
WYKOP	1,26	14,15	108,30
NASYP	0,22	0,18	8,16



Odsunięcie projektowane	1	1	1	1	1	1	1	1	1
Rzędne projektowane	72,81	72,81	72,81	72,81	72,81	72,81	72,81	72,81	72,81
Odsunięcie terenu	9	9	9	9	9	9	9	9	9
Rzędne terenu	72,81	72,81	72,81	72,81	72,81	72,81	72,81	72,81	72,81



**PPID KASALKA**  
 ul. Staroprzyszłości 25,  
 63-400 Ostrow Wielkopolski  
 tel. 607 335 677, 505 281 941

**AsiAD OsiAD S200 - 30-400000, 300-400000**  
**AsiAD OsiAD S201 - 300-400000**

Budowa drogi łączącej drogę krajową numer 25 i 11 pomiędzy Aleją Wojska Polskiego a ulicą Dworcową w Ostrowie Wielkopolskim

**PRZEKROJE POPRZECZNE**

PROJEKTANT	mgr inż. Marcin Kasalka WKP/0305/P/00D/11 WKP/BO/1435/03	SKALA:1:100
ASYSTENCI	inż. Rafał Bober mgr inż. Tomasz Dryjański	podzbiernik 2014f.

**4.3**

Projekt budowlany - wykonawczy