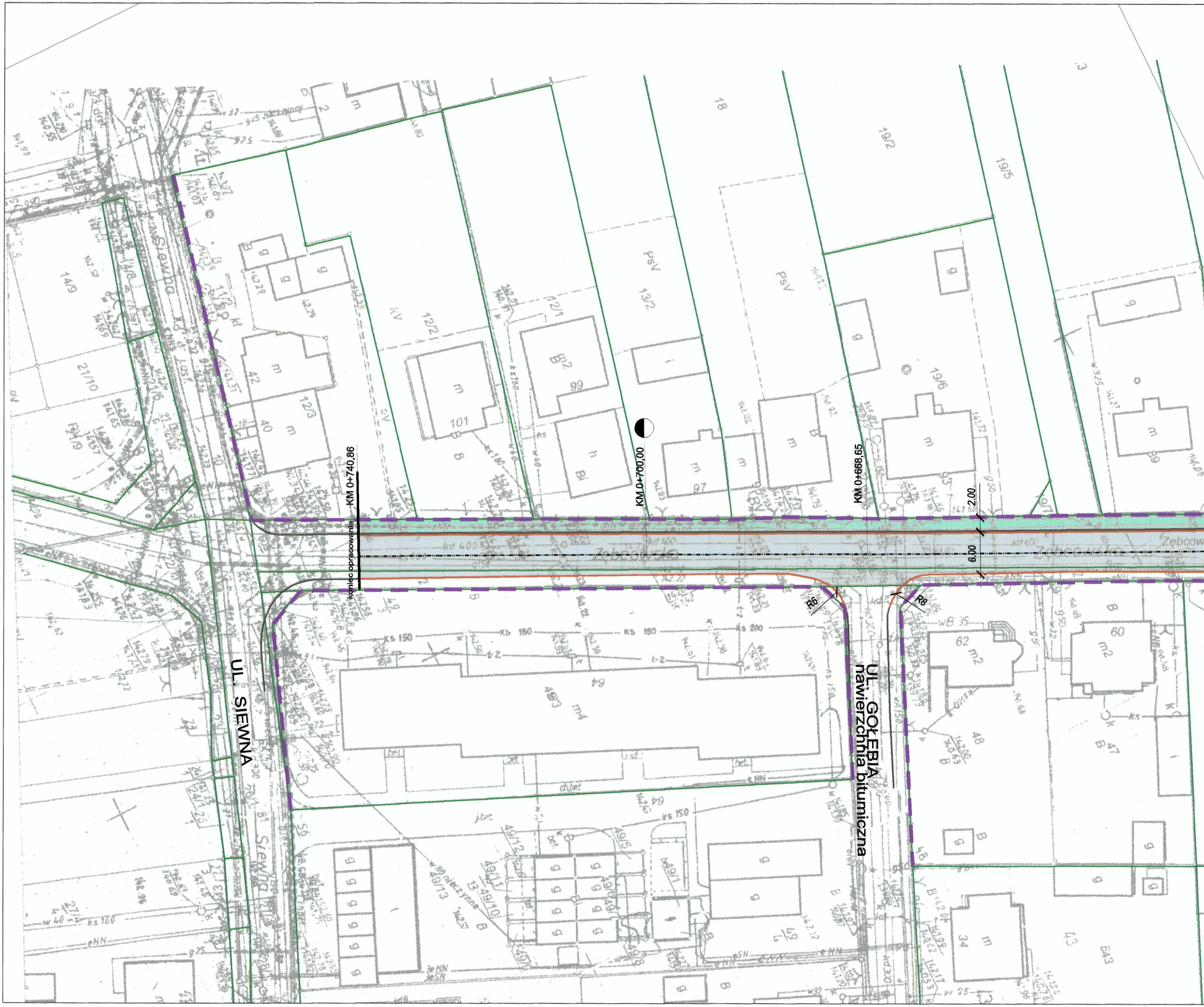
KM 0+740,86
koniec opracowania
KM 0+700,00
KM 0+668,65
2.00
6.00
R6
R8
UL. SIEWNA
Siewna
UL. GOŁĘBIA
nawierzchnia bitumiczna
Zębcowska
Zebcow
kd 400
ks 150
ks 200
eNN
14/9
21/10
21/9
12/2
12/3
13/2
18
19/2
19/5
19/6
42
40
101
99
97
93
62
60
48
47
34
43
49
49/3
49/13
49/12
49/11
49/10
49/5
PsV
m
g
B

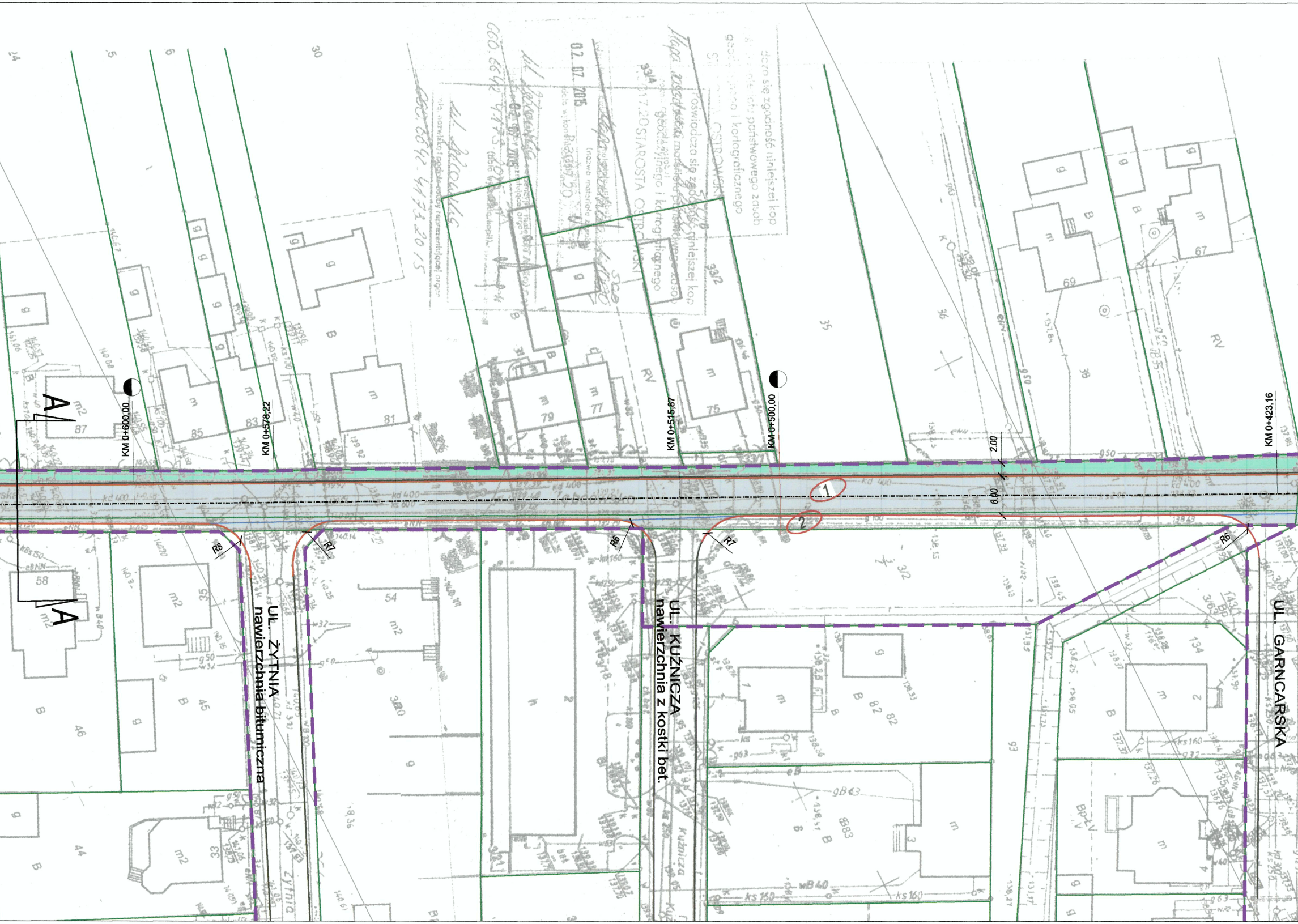
A
A
KM 0+600,00
KM 0+578,22
KM 0+515,87
KM 0+500,00
KM 0+423,16
2.00
6.00
1
2
R8
R7
R6
R7
R6
UL. ŻYTNIA
nawierzchnia bitumiczna
UL. KUŹNICZA
nawierzchnia z kostki bet.
UL. GARNCARSKA
02.07.2015
STAROSTA OSTROWSKI
Oświadcza się zgodność niniejszej kopii
z dokumentem z państwowego zasobu
geodezyjnego i kartograficznego

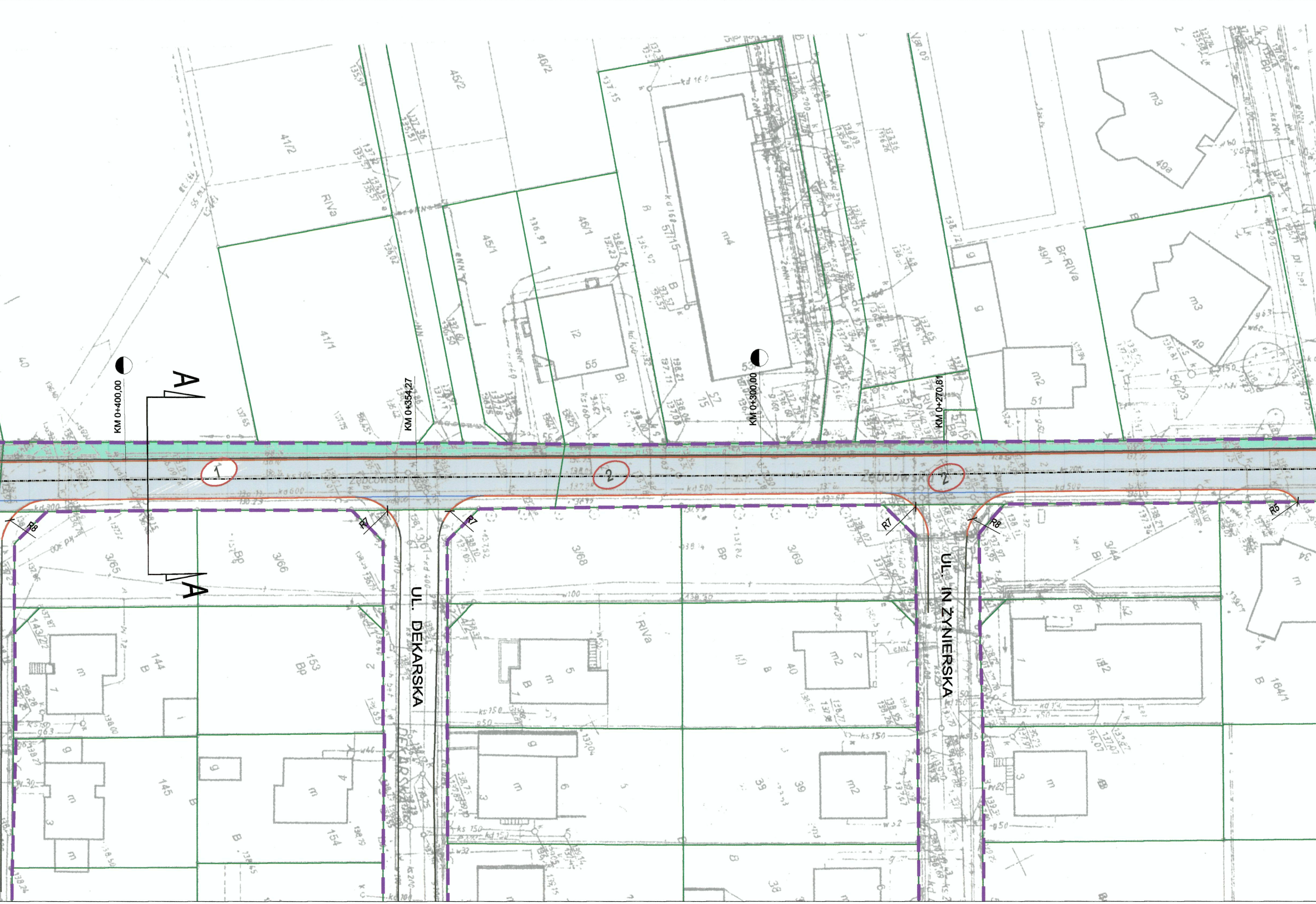
KM 0+400,00
KM 0+354,27
KM 0+300,00
KM 0+270,81
A
A
1
2
2
R8
R7
R7
R7
R8
R5
UL. DEKARSKA
UL. INŻYNIERSKA

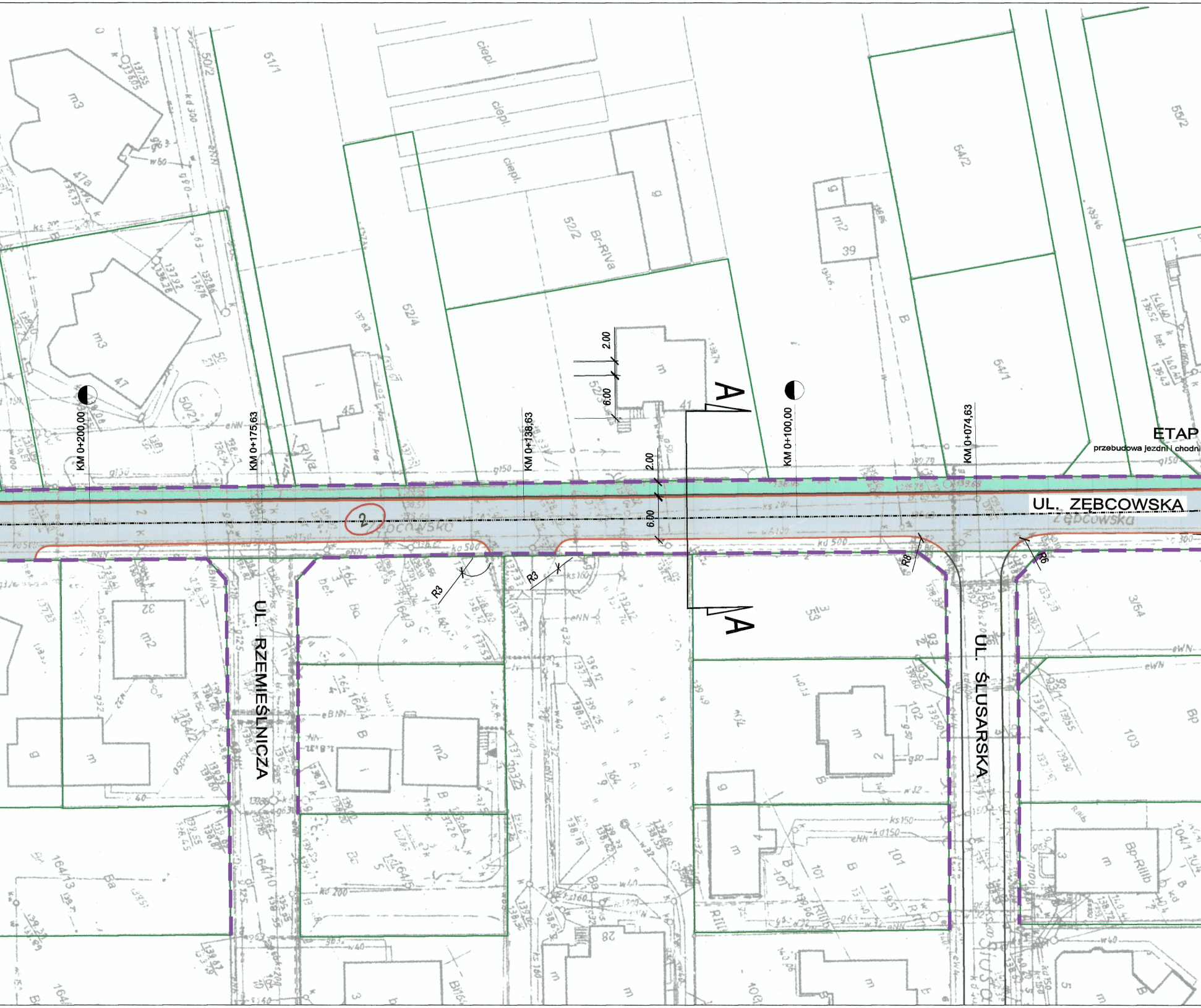
ETAP
przebudowa jezdni i chodni
UL. ZĘBCOWSKA
Zębcowska
UL. RZEMIEŚLNICZA
UL. ŚLUSARSKA
KM 0+200,00
KM 0+175,63
KM 0+138,63
KM 0+100,00
KM 0+074,63
A
A
2.00
6.00
2.00
6.00
R3
R3
R8
R6
2
52/2
Br-RIVa
52/4
54/2
54/1
55/2
51/1
50/2
m3
47a
47
45
41
39
m2
m
g
ciepł.
3/54
93/2
102
103
101
164/4
164/10
164/13
164/5
28
Bp-RIIIb

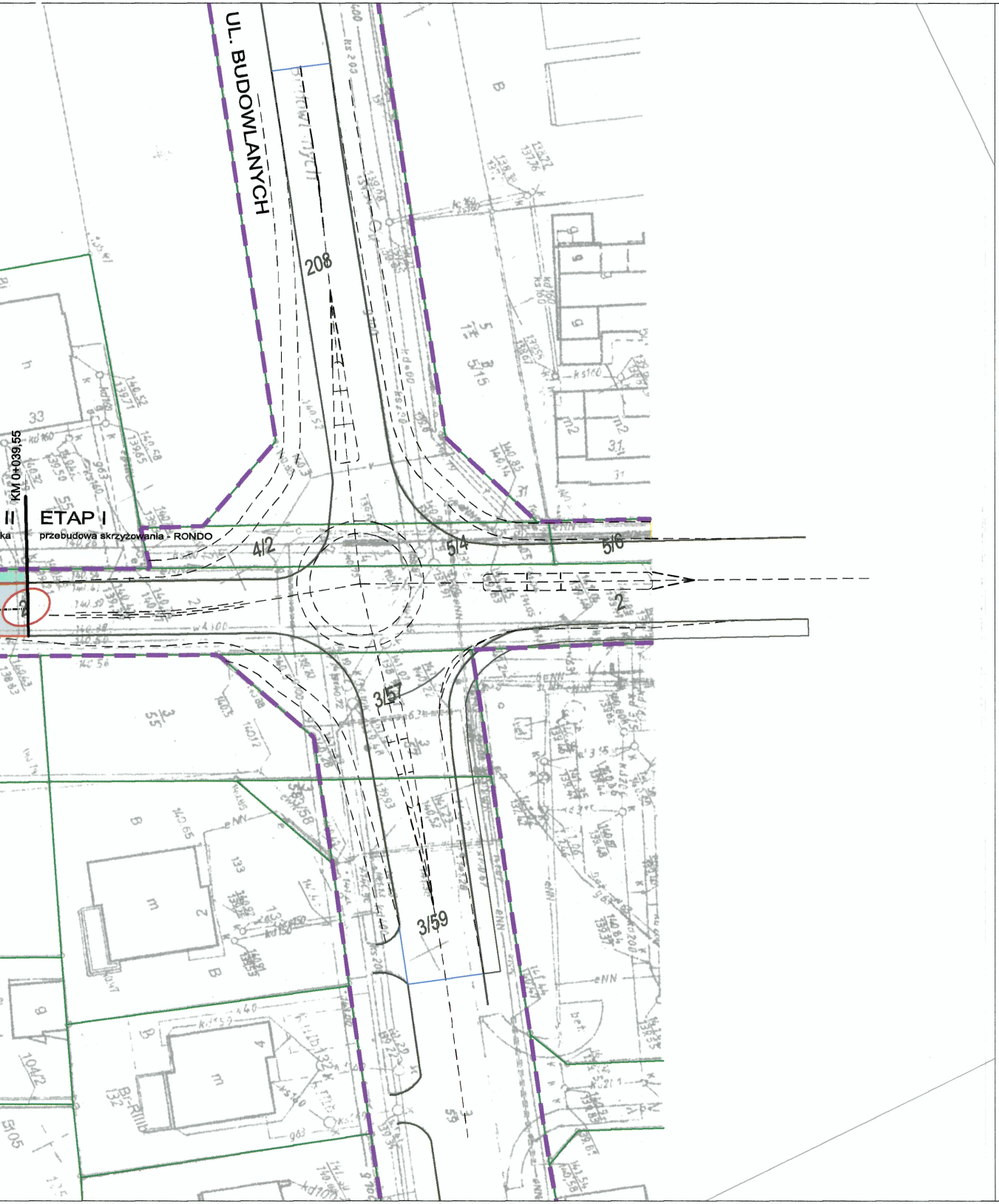
UL. BUDOWLANYCH
KM 0+039,55
II
ETAP I
przebudowa skrzyżowania - RONDO
208
4/2
5/4
5/6
2
3/57
3/58
3/59
33
5/15
31

LEGENDA

🟦	Projektowana nakładka bitumiczna
🟩	Projektowana nawierzchnia chodnika
🟩	Proj. nawierzchnia chod. w obr.zjazdu
―	Projektowana wymiana istn. krawężnika na krawężnik bet. 20x30cm
―	Istniejący krawężnik
―	Istniejące granice działek
– – –	Istniejąca granica pasa drogowego
(11)	Działki przeznaczone pod inwestycję

INWESTOR	Jednostka projektująca
Miejski Zarząd Dróg w Ostrowie Wielkopolskim ul. Zamenhofa 2b 63-400 Ostrów Wielkopolski	WEBA

TYTUŁ

ul. Zębcowska w Ostrowie Wielkopolskim
od ul. Budowlanych do ul. Siewnej

województwo wielkopolskie	powiat ostrowski	miasto Ostrów Wlkp.	
		Skala	Nr rysunku
Projekt zagospodarowania terenu		1:500	2.1

Stanowisko	Imię i Nazwisko	Nr uprawnień	Data	
Opracowanie	―――――	―――――	lipiec 2015r.	
Projektant	B. Rajch	7131/7/P/2002		
Weryfikator	E. Zbytniewska	139/81/Pw		